

नि. 90

## BEFORE THE LOK ADALAT

HELD AT. 18/12/2025 AHMEDPUR

R.C.S.No. 105/2026

(Organised by TLSC AHMEDPUR Authority T.L.S.C. Committee Under Section 19 of  
The legal Services Authorities Act] 1987 (Central Act.)

Petitioner /Plaintiff /Complainant :- शिवाजी पिता शंकरराव कदम,  
वय ७० वर्ष, धंदा- शेती.  
रा. ढाळेगाव, ता.अहमदपूर, जि.लातूर.

विरुद्ध

Defendant /Respondent :- आप्पाराव पिता शंकरराव कदम,  
वय ६८ वर्ष, धंदा-शेती.  
रा. ढाळेगाव, ता.अहमदपूर जि.लातूर.

No of Proceedings of the R.C.S. 105/26 Court Authority Committee  
Present -

Name of Judicial Officer - S.N. Sarde

Retired Judicial Officer -

Name of Memders - 1) Adm. P.M. Gaisk wad  
2)

## AWARD

The dispute between the parties having been referred for determination to the Lok  
Adalat and the parties having compromised /setteled the case / matter, the following award is  
passed in terms of the settelement .

१) हे की, दाव्यातील नाते संबंधाने मजकूर वादी व प्रतिवादी यांना मान्य व कबुल आहे.

२) हे की, वादी व प्रतिवादी यांची वडीलोपार्जित व एकज कुटुंबाच्या जमीनीच्या वाटण्या आज रोजी होऊन सदरील वाटणीमध्ये वादी शिवाजी पिता शंकरराव कदम यांचे वाटणी हिस्सेस जमीन मौजे ढाळेगाव, ता.अहमदपूर, जि. लातूर येथील भु. क्र.२८५ मधील क्षेत्र ० हे. ८४ आर आकार ०१ रुपये ०९ पैसे पैकी ० हे. ४० आर ज्याची चतुःसिमा खालील प्रमाणे आहेत.

पूर्वेस :- आप्पाराव कदम यांची जमीन.

पश्चिमेस :- तलाव,

दक्षिणेस :- येस्तार वाट,

व उत्तरेस :- आप्पाराव कदम यांची जमीन. .

तसेच मौजे नाव्हळगाव, ता. पालम जि. परभणी येथील जमीन भु. क्र.५६

मधील क्षेत्र ०१ हे. ४८ आर आकार ०५ रुपये ७८ आणि क्षेत्र ० हे. ६८ आर

आकार ०२ रुपये ६५ पैसे दोन्ही जमीनी एकमेकास लागत असून ज्याची

एकत्रीतचतुःसिमा खालील प्रमाणे आहेत.

पूर्वेस :- पांदन रोड आणि केरवाडी रोड,

पश्चिमेस :- गिरजाबाई सुरवसे यांची जमीन,

दक्षिणेस :- रंगनाथ शिंदे व माणिक भंडे यांची जमीन.

व उत्तरेस :- जनार्धन कदम यांची जमीन.

येणे प्रमाणे सदरील चतुःसिमेच्या आतील जमीनी हया वादीस वाटून आलेल्या आहेत हे वादी व प्रतिवादी यांना मान्य व कबुल आहे.

३) हे की, सदरील वाटणीमध्ये प्रतिवादी आप्पाराव पिता शंकरराव कदम यांचे वाटणी हिस्सेस जमीन मौजे ढाळेगाव, ता.अहमदपूर, जि. लातूर येथील भु.

3/11/14 4/11/14

Redde

क्र.२८५ मधील क्षेत्र ० हे. ३८ आर व क्षेत्र ० हे. ४४ आर ज्याची चतुःसिमा खालील प्रमाणे आहेत.

पूर्वेस :- आप्पाराव कदम यांची जमीन.

पश्चिमेस :- शिवाजी कदम यांची जमीन,

दक्षिणेस :- येस्तार वाट,


व उत्तरेस :- आप्पाराव कदम यांची जमीन. .

येणे प्रमाणे वरील चतुःसिमेच्या आतील जमीन ही प्रतिवादीस वाटून आलेली आहे हे वादी व प्रतिवादी यांना मान्य व कबुल आहे.


४) हे की, सदरील तडजोडीनुसार वाटून आलेल्या जमीनीचा मालकी कब्जेचा अंमल वादी व प्रतिवादी हे आप-आपले नावे ७/१२ ला करुन घेतील त्यास कोणीही कोणास उजर आक्षेप घेणार नाही हे वादी व प्रतिवादी यांना मान्य व कबुल आहे.

5) The parties are informed that the court fee, if any, paid by any of them shall be refunded

Petitioner /Plaintiff /Complainant -

  
शिवाजी पिता शंकरराव कदम,  
रा. ढाळेगाव, ता.अहमदपूर, जि.लातूर.

मी वादीस ओळखतो,

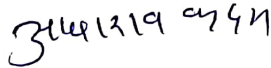
  
अॅड. आर.के. शेळके,

अहमदपूर

Judicial Officer

  
14/03/2026

Defendant /Respondent


  
आप्पाराव पिता शंकरराव कदम,  
रा. ढाळेगाव, ता.अहमदपूर जि.लातूर.

मी प्रतिवादीस ओळखतो.

अॅड. ए. एन.कांबळे  
अहमदपूर.

  
14/03/26  
Member

Member



अॅड. ए. एन.कांबळे अॅड. ए. एन.कांबळे  
अहमदपूर

Date -14/03/2026

(Seal of the Authority /Committee)