

**LIST OF DOCUMENTS**

IN THE COURT OF THE Hon'ble C.J.S.D. At Ambajogai

P.C.S. Case No. 1/2026

Amol Joth **VERSUS** Mukundhikar N.P. Ambajogai

Documents Submitted on behalf of Applicant

Sr.No.	Description Of Document	Date	Remark
①	copy of P.T.R. no. old - New 9/2696 in Sr.no. 172/1 of Applicant issued by defendant	16-2-2026	original
②	copy of Sankirn receipt of Applicant issued by defendant	30-7-2019	✓
③	copy of Sankirn receipt of Applicant issued by defendant	8-8-2019	✓
④	copy of P.T.R. no. 9/2696 A in Sr.no. 172/1 of Applicant issued by defendant	8-8-2019	✓
⑤	copy of certificate gunthewan vikay niyamadin certificate of Applicant in Sr.no. 172/1/1 of house no. 9-2696 A issued by defendant	10-4-2019	✓
⑥	copy of 712 extract gat no, 172/1/1	24-09-2018	✓
⑦	copy of pot hissa motani naksha of Sr.no. 172/1 issued by bhumi Abhiyekh office, Ambajogai	24-03-2018	✓
⑧	copy of layout plan of Sr.no. 172/1 of Sawabamali chowk, Ambajogai	15-4-2019	original
⑨	copy of layout plan of Sr.no. 172/1 of Sawabamali chowk, Ambajogai	03-03-2020	✓
⑩	copy of sale deed no. 115/2020 in Ambajogai		✓

Place:

Date: 11/5/2020 in Ambajogai

Advocate for

⑪

copy of notice &amp; receipt sent by Applicant to defendant

- 11-02-2026 on

**नगर परिषद, अंबाजोगाई**

5065

या वर्षासाठी कर आकारणी पात्र असलेल्या

अ.क्र	रस्त्याचे किंवा विभागाचे मंडळाचे नांव	मालमत्ता क्रमांक		मालमत्तेचे वर्ष	मालकाचे नांव	भोगवठादाराचे नांव	Exh-8/C	भाड्याने दिलेल्या भागाचे वार्षिक भाडे	भाड्याने न दिलेल्या भागाचे अंदाजित वार्षिक भाडे	एकुण ८+९ इमारतीचे किंवा जमीनीचे वार्षिक भाडे	दुरुस्ती इत्यादी साठी १०% कपात	इमारतीचे किंवा जमीनीचे कर योग्य मूल्य
		जुने क्रमांक	नविन क्रमांक									
१	२	३	४	५	६	७	८	९	१०	११	१२	
स.नं. १७२/१	-	९ २६३६	वर्णेरी, १७२/१ मधील २४वे अखंड क्षेत्र १४१८.५१ चौ.मी. ज्वाल  अखंड ०१ - १३७.२९ चौ.मी. २४.४२ - १२५.८० चौ.मी. २४.४३ - १३१.७६ चौ.मी.  २४.४४ - ११६.६२ चौ.मी. २४.४५ - १२० चौ.मी. २४.४६ - १३८.३७ चौ.मी. २४.४७ - १२०.०९ चौ.मी. २४.४८ - ११७.१२ चौ.मी. २४.४९ - १११.५५ चौ.मी.  SS	श्री. दत्ता नागोराव छोडके, किंवा नागोराव छोडके किंवा नागोराव छोडके अमोल नागोराव छोडके  SS			का.क्र. ३९ २०१९ व.व. ज.वि.ज. दि. २९-९-१९ अन्वये महाराष्ट्र शासन अधिनियम २००९ चे कलम ५ प्रो.कलम (३) अन्वये उंटेवारी विक्रम प्रमाणा पत्रा अधिारे दर नं. ९-२६९६ व.व. श्री दत्ता किंवा किशोर अमोल शि. नागोराव छोडके वॉच माव मालकी खात्याने नोंदविले  सय २४.४१ २४.४२ २४.४३ २४.४४ २४.४५ २४.४६ २४.४७ २४.४८ २४.४९					



## संकीर्ण पावती

नगर परिषद, अंबाजोगाई, जि. बीड

पुस्तक क्रमांक

278

नं. 27513

श्री देता, दिगांबर, डिगांबर समोस पि जागोरा व  
घोडे

यांचे कडून रक्कम रु. 15300 = १५३००

अक्षरी रूपये

पंधरा हजार निजरी रु ३५०

पि. टी. गार ला गुठकारा जनगन जाव जोदणी

स. नं. 1721 प्रधीक बाबत वसूल झाले.  
रुले भुखड

30-7-19

दिनांक

वसूली कारकून

मुख्याधिकारी

या पावतीची नोंद रोख पुस्तकांचा पान नंबर

लेखापाल

रोखपाल

फॉर्म ४२ (कायदा ६७ (i) ७९ (४))

# नगर परिषद, अंबाजोगाई

बुक नंबर 544

नंबर 54312

श्री. श्री. लता नागारव धोडके दिगंबर नागारव धोडके पि. १११, अंबाजोगाई

मालक/भोगवटदार पता : अ. ल. १७२१, मधील, पुणे जिल्हा

वार्ड क्र. \_\_\_\_\_ घर क्र. ( १-२६९६ ) नळ क्र. ( \_\_\_\_\_ )

यांचे कडून रु. १०५५५ अक्षरी दहा हजार चारशे पचास

खाली दर्शविल्या प्रमाणे वसूल झाले

बिल क्रमांक ( \_\_\_\_\_ ) मागणी रजिस्टर अ.क्र. ( \_\_\_\_\_ )

अ) मालमत्ता कर माहे एप्रिल..... ते ..... अखेर

ब) पाणी पट्टी माहे एप्रिल..... ते ..... अखेर

कराचा तपशील	वसूल झालेली रक्कम		एकूण रक्कम
	मागील बाकी	चालू वर्ष मागणी	
अ) मालमत्ता कर	<u>२५७०</u>	}	<u>२५७० = ००</u>
शिक्षण कर			
रो.ह.कर			
वृक्ष कर	<u>३८५</u>		<u>३८५ = ००</u>
स्वच्छता कर	<u>५००</u>		<u>५०० = ००</u>
थकबाकी वरील विलंब आकार			
ब) पाणी पट्टी			
थकबाकी वरील विलंब आकार			
टिप : फक्त टॅक्स कलेक्टरची सही असलेली पावती वैध असेल		एकूण	<u>१०५५५ = ००</u>
		अधिपत्राची फी	
		इतर चार्जेस	
		एकूण	<u>१०५५५</u>

टॅक्स कलेक्टर

दिनांक ३०-१-१९

मुख्याधिकारी

## संकीर्ण पावती

नगर परिषद, अंबाजोगाई, जि. बीड

पुस्तक क्रमांक 279 नं. 27890

श्री देवा धोडडे

यांचे कडून रक्कम रु. 1500

अक्षरी रूपये एडुगे पत्रावरून

बाबत वसूल झाले.



दिनांक

वसूली कारकून

मुख्याधिकारी

या पावतीची नोंद रोख पुस्तकांचा पान नंबर

लेखापाल

रोखपाल


नमुना ४३ नियम (७४) पहा

5532

1998-99

या वर्षासाठी कर आकारणी पात्र असलेल्या

नगर

अ.क्र.	रस्त्याचे किंवा विभागाचे मंडळाचे नांव	मालमता क्रमांक		मालमतेचे वर्णन		भोगवठादाराचे नांव	भाड्याने दिलेल्या भागाचे	भाड्याने न दिलेल्या भागाचे अंदाजित	एकूण ८+९	दुरुस्तो इत्यादी साठी १०%	इमारतीचे किंवा जमिनीचे कर
		वार्षिक भाडे	वार्षिक भाडे				वार्षिक भाडे	कपात	योग्य मूल्य		
१	२	३	४	५	६	७	८	९	१०	११	१२
	२-नं 172/1		9 2696 31	२-नं 172 (1) मधील २ जुलै भुखंड क्षेत्र 711.21 चौ.मी. ज्यात भुखंड 3-20 → - 96.17 चौ.मी. भुखंड 11 → 94.69 चौ.मी. भुखंड 12 → 110.85 चौ.मी. भुखंड 13 → 111.55 चौ.मी. भुखंड 14 → 112.30 चौ.मी. भुखंड 15 → 94.96 चौ.मी. भुखंड 16 → 90.69 चौ.मी.	श्री. यश नागोराव घोडेकु, दिगंबर नागोराव घोडेकु, डिगंबर नागोराव घोडेकु, अनमोल नागोराव घोडेकु		भा.डु. 39 2008 व तजवीज पुढेवारी विड्या अनिम अन्वये पुढेवारी निरय वर श्री दत्ता, दिगंबर, डिगंबर व घोडेकु यांचे नाव मालकी रजिस्ट्रार	दि-25-3-19 2009 च 30/09 आधील आधील			

# परिषद, अंबाजोगाई

## इमारती आणि जमिनी यांची आकारणी सुची

१७६

आकारण्यात आलेल्या कराची रक्कम					एकुण १३ ते १७	आकारण्यात आलेल्या कराची रक्कम						एकुण २० ते २४	नंतर वाढ आल्य. आदेशाच्या
नगर पालिका			शासनाच्या			नगर पालिका			शासनाच्या				
एकत्रित मालमत्ता कर २३%	विशेष शिक्षण कर २%	वृक्ष कर १%	शिक्षण कर	रोजगार हमी		कर योग्य मुल्य इमारत किंवा नाही	ए.मा.कर २३%	वि.शिक्षण कर २%	वृक्ष कर १%	शि.कर	रोह.कर		
१३	१४	१५	१६	१७	१८	१९	२०	२१	२२	२३	२४	२५	२६
						३४५५	१७१	१००	३४			१०११ ०	
<p>अनुसूची नं. ....</p> <p>नकाशा अर्ज आल्याची तारीख .....</p> <p>नकाशा फीस रु. ....</p> <p>सहकारी नं. ....</p> <p>फ्लॉर प्लान जोडलेला .....</p> <p>र.पा.क. ....</p> <p>नकाशा शिरोवाची .....</p> <p>दिनांक .....</p> <p>नकाशा तयार करणारा .....</p>					<p>दस्ता जोडले व इतर</p> <p>०६/०८/१९</p>	<p>“सुद्धा पीपीअर / वाढविलेला प्रमाणपत्र हे नकाशा विभागाचे किंवा मालमत्ता कर अर्ज. या शिवाय शिवाय पीपीअर / वाढविलेला प्रमाणपत्र हे अर्ज अर्ज अर्ज.</p> <p>शिरोवाची / पत्र .....</p> <p>( नका. अंबाजोगाई )</p>						<p>— लेखपत्र</p> <p>०६/०८/१९</p> <p>म.पा. अंबाजोगाई</p>	



नगर परिषद अंबाजोगाई  
महाराष्ट्र गुंठे वारी विकास

(नियमाधीन करणे, श्रेणीवाढ व नियंत्रण) अधिनियम २००१ चे कलम ४ पोट कलम ३ अन्वये.



गुंठे वारी विकास नियमाधीन प्रमाणपत्र

प्रति,

श्री. दत्ता, क्रिकोर, अमोल, दिगंबर जिता नागोरान लोडके  
सर्वे. नं. १७२/१ पैकी १ (अमाईक सोन)  
माहीनगर, अंबाजोगाई

महोदय,

आपण खाली नमुद केलेल्या जागे मध्ये केलेला अनाधिकृत गुंठे वारी विकास नियमाधीन करणे बाबत महाराष्ट्र गुंठे वारी विकास (नियमाधीन करणे, श्रेणीवाढ व नियंत्रण) अधिनियम २००१ चे कलम ४ (१) अन्वये केलेल्या अर्जास अनुसरून याखालील व पाठी मागे नमूद केलेल्या शर्ती व अटीस अधिनराहून व सोबतच्या रेखांकनेच्या / इमारतीच्या / खुल्या भूखंडाच्या नकाशावर लाल रंगाने दर्शविलेल्या सुधारणास पात्रराहून आपणास हे नियमाधीन प्रमाणपत्र देण्यात येत आहे.

खुल्या भूखंडाचे / बांधकामा, खालील भूखंडाचे वर्णन

सर्वे नंबर - १७२/१ पैकी १ गाव - अंबाजोगाई

भूखंड क्रमांक - ०१ ते ०८ क्षेत्र - १७२ए.० जे.सी.

गुंठे वारी क्षेत्राचे नाव (असल्यास) - माहीनगर.

खास शर्ती / अटी - भूखंड परिक्षरात इमीत इमी दहा शीट लावावीत  
व जगवावीत.

घर क्रमांक - १-२६१६

नियमाधीन परवाना क्रमांक

दिनांक - १०/११/२०१६

मुख्याधिकारी,

नगर परिषद अंबाजोगाई.

गाव नमुना सात

अधिकार : अभिलेख पत्रक  
( महाराष्ट्र जमीन महसूल अधिकार अभिलेख आणि नांदवहया ( तयार करणे व सुस्थितीत ठेवणे ) नियम, १९७१ यातील नियम ३, ५, ६ आणि ७ )

गाव :- अंबाजोगाई (रुरल)  
गट क्रमांक व उपविभाग : 172/1/पैकी/1

तालुका :- अंबाजोगाई

जिल्हा :- बीड

शेवटचा फेरफार क्रमांक : 1 व दिनांक : 09/05/2018

गट क्रमांक व उपविभाग 172/1/पैकी/1	भूधरणा पद्धती भोगवटदर तर्ज -1	भोगवटदाराचे नाव	क्षेत्र	अजल आणि जल	पो.ख.	फे.पा.	आदि क्रमांक
क्षेत्र एकक हे.आर.चौ.मी	अनाथ जनार्दन घोडके	0.35.78	1.14	( 18320	431, 1203, 13790, [7105], 10368, 10369, 10372, 10371, 10372, 10373,		
जिरायत 0.91.00	ना नागोराव घोडके			( 18320	10374, 10375		
बागायत -	केशोर नागोराव घोडके			( 18320	कुळाचे नाव		
तरी -	ममोल नागोराव घोडके			( 18320	- संरक्षित वृक्ष		
वरकस -	गंबर नागोराव घोडके			( 18320	अस.क्र. सुकेशम अक्षमण ( 1 )		
इतर -	सामाईक क्षेत्र	0.43.00	1.38		इतर अधिकार		
एकुण क्षेत्र 0.91.00	शाली गणपत केंद्रे	0.01.14	0.04	( 18320	बोजा - मृदसंचरण कार्य ब.त.क. 122.25 वा.ह. 8.15 ( 2029 )		
पोटखराब (लागवडीस अयोग्य)	विजयकुमार शिवाजीराव कोपले	0.05.41	0.17	( 18320	विहीर		
वर्ग (अ) -	दि.नलबाई दिलीपराव जगताप	0.03.25	0.10	( 18320	नविन विहीर एक स्वतंत्र, हिस्सा क्र. 1 या विहिरीचे पाणी वट्टे ( 3724 )		
वर्ग (ब) -	आ.शोध्या सिताराम दहिभाते	0.01.73	0.06	( 18320	वारस - वारस :		
एकुण पोख	पुष्पा सदाशिव पवार	0.01.90	0.06	( 18320	इतर वारसाचे एकत्र कायम. ( 6752 )		
आकारणी 2.91	शु.तला प्रभाकर कुलकर्णी	0.00.84	0.03	( 18320			
जुडी किवा विशेष आकारणी	साहाहेब प्रभाकर कुलकर्णी	0.00.84	0.03	( 18320			
	अ.गोक माधवराव थोरात	0.01.21	0.04	( 18320			
	अ.भारथ रामभाऊ काळदाते	0.01.24	0.04	( 18320			
	वि.गला शिवाजीराव घोडके	0.01.21	0.04	( 18320			
	(10), (101), (20467), (22654)				सीमा आणि भूगणना चिन्ह		

( महाराष्ट्र जमीन महसूल अधिकार अभिलेख आणि नांदवहया ( तयार करणे व सुस्थितीत ठेवणे ) नियम, १९७१ यातील नियम २९ )

गाव :- अंबाजोगाई (रुरल)  
गट क्रमांक व उपविभाग : 172/1/पैकी/1

तालुका :- अंबाजोगाई

जिल्हा :- बीड

शेवटचा फेरफार क्रमांक : 1 व दिनांक : 09/05/2018

वर्ष	हंगाम	पिकाखालील क्षेत्राचा तपशील							नागवडीसाठी उपलब्ध नसलेली जमीन			जल शिंपणाचे साधन	शेत	
		मिश्र पिकाखालील क्षेत्र				निर्मळ पिकाखालील क्षेत्र			स्वरूप	क्षेत्र				
		मिश्रणाचा संकेत क्रमांक	जल सिंचित	अजल सिंचित	पिकाचे नाव	जल सिंचित	अजल सिंचित	पिकाचे नाव			जल सिंचित			अजल सिंचित
(1)	(2)	(3)	(4)	(5)	(6)	(7)	(8)	(9)	(10)	(11)	(12)	(13)	(14)	(15)
		हे.आर. चौ.मी	हे.आर. चौ.मी	हे.आर. चौ.मी	हे.आर. चौ.मी	हे.आर. चौ.मी	हे.आर. चौ.मी	हे.आर. चौ.मी	हे.आर. चौ.मी	हे.आर. चौ.मी		हे.आर. चौ.मी		
2015-16	खरीप				ज्वारी		0.4000				पडळ	0.4100		
2016-17	खरीप				तुर		0.1000				पडळ	0.4100		
2017-18	खरीप				तुर		0.1000				पडळ	0.4100		
					तुर		0.1000							



अवधि नाम... राजिंदर नाम ११/३५  
गण दिनांक... १५/६/१९  
अन्य दिनांक... १५/६/१९  
अन्य दिनांक... १५/६/१९  
अन्य दिनांक... २०/६  
अन्य दिनांक... ६/३  
अन्य दिनांक... २५/३

मुख्यालय राजिंदर  
उप अधिकारी  
मुमि अफिलेड, अंकागाड

PROPOSED RESIDENTIAL PLOT LAYOUT PLAN OF SURVEY No. 172 / 1 (PART)

AT SAWATA MALI CHOWK AMBAJOGAI TQ. AMBAJOGAI DIST. BEED.

OWNERS NAME : Shri. DATTA NAGORAO GHODKE  
 Shri. DIGAMBAR NAGORAO GHODKE  
 Shri. KISHOR NAGORAO GHODKE  
 Shri. AMOL NAGORAO GHODKE

मुंबईची अधिसूचना २००९ मधील  
 संशोधित नगर कार्य नं. 172) मधील  
 अन्वये या प्लॉट नं. 172/1 (PART)  
 या प्लॉट मधील सर्वसंपत्ती

Approved as amended  
 in... Res. ... for...  
 purpose...  
 mentioned...  
 Dated 15-4-2019  
 Municipal Engineer  
 M.C. Ambajogai

LOCATION PLAN  
 Scale - N.T.S.

AREA STATEMENTS

TOTAL LAND AREA	- 1799.53 Sqm
AREA UNDER PLOT	- 1418.41 Sqm
AREA UNDER ROAD	- 379.52 Sqm

PLOT WISE AREA STATEMENT

Plot Nos.	Plot Area
01	137.25 Sq
02	124.39 Sq
03	132.74 Sq
04	116.02 Sq
05	120.00 F
06	150.27
07	120.56
08	117.11
09	211.44
TOTAL AREA	1418.

OWNERS SIGNATURE

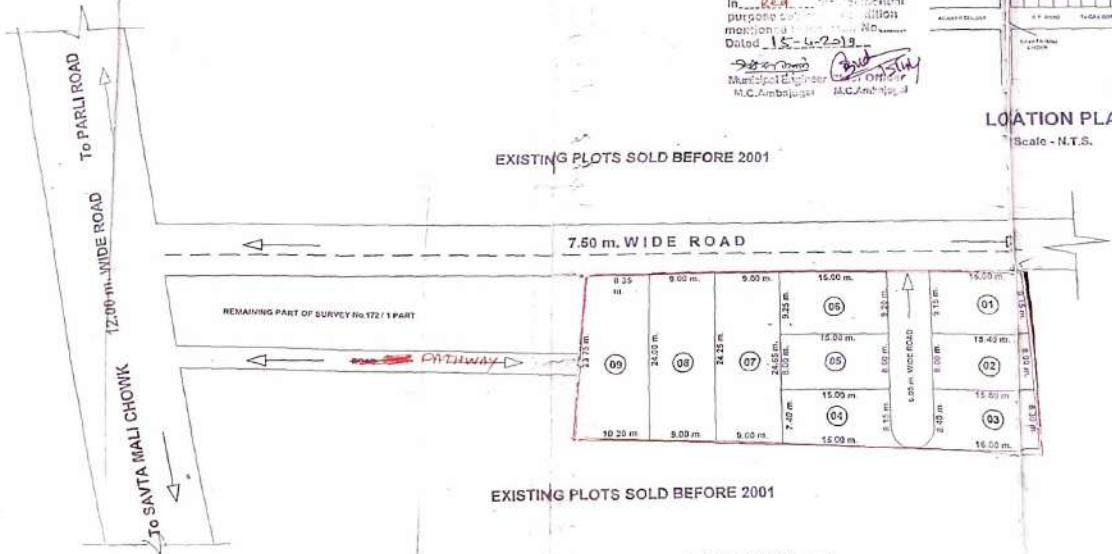
Shri. DATTA NAGORAO GHODKE

Shri. DIGAMBAR NAGORAO GHODKE

Shri. KISHOR NAGORAO GHODKE

Shri. AMOL NAGORAO GHODKE

ENGINEER / ARCHITECT



LAYOUT PLAN  
 Scale - 1 : 500



Ashok M.  
 Consulting Civ  
 Shriram As  
 Ambedkar Chow  
 L.No.C88AM/R/2

PROPOSED RESIDENTIAL PLOT LAYOUT PLAN OF SURVEY No. 172//1 (PART)



WATA MALI CHOWK AMBAJOGAI TQ.AMBAJOGAI DIST. BEED.

OWNERS NAME : Shri. DATTA NAGORAO GHODKE  
 Shri. DIGAMBAR NAGORAO GHODKE  
 Shri. KISHOR NAGORAO GHODKE  
 Shri. AMOL NAGORAO GHODKE

गुटेवारी अधिनियम २००५ मधील तरतुदीनुसार सर्वे नं १७२//१ मधील अनातिक्रम भू/प/१०.१०.१६ या खाते नियमित करण्यात येतो.

Approved as amended in 10.10.2019 for Residential purpose subject to condition mentioned in the order No. 1514/2019  
 Dated 15.10.2019  
30.10.2019  
 Municipal Engineer, M.C. Ambajogai



LOCATION PLAN

Scale - N.T.S.

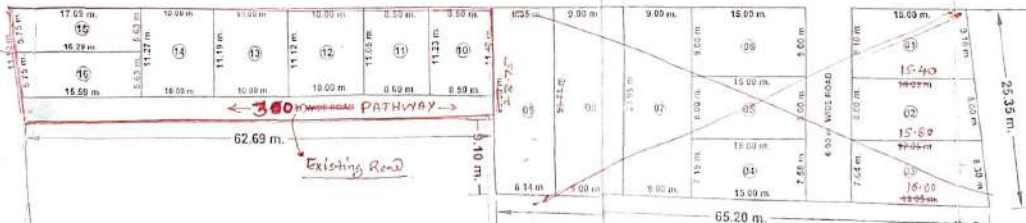
PLOT No.12 - 16 LAND AREA - 521.91 Sqm.  
 PLOT No.12 - 99.76 Sqm.  
 PLOT No.13 - 100.39 Sqm.  
 PLOT No.14 - 101.92 Sqm.  
 PLOT No.15 - 112.17 Sqm.  
 PLOT No.16 - 107.88 Sqm.

EXISTING PLOTS SOLD BEFORE 2001

47.00 m. 79.35 m.

7.50 m. WIDE ROAD

12.00 m. WIDE D.P. ROAD



EXISTING PLOTS SOLD BEFORE 2001

LAYOUT PLAN

Scale - 1

AREA STATEMENTS

TOTAL LAND AREA	1146.73 Sqm
AREA UNDER PLOT	2833.62 Sqm
AREA UNDER ROAD	2439.92 Sqm
	704.20 Sqm

PLOT WISE AREA STATEMENTS

Plot Nos.	Plot Area
01	137.26 Sqm
02	124.80 Sqm
03	132.76 Sqm
04	116.62 Sqm
05	120.00 Sqm
06	138.37 Sqm
07	320.09 Sqm
08	217.12 Sqm
09	211.44 Sqm
10	36.17 Sqm
11	34.63 Sqm
12	110.05 Sqm
13	111.36 Sqm
14	112.20 Sqm
15	94.36 Sqm
16	90.63 Sqm

TOTAL AREA 2120.62 Sqm

OWNERS SIGNATURE

Shri. DATTA NAGORAO GHODKE

Shri. DIGAMBAR NAGORAO GHODKE

Shri. KISHOR NAGORAO GHODKE

Shri. AMOL NAGORAO GHODKE

ENGINEER / ARCHITECT

Ashok M. Khade  
 Consulting Civil Engineer  
 Shriram Associates  
 Ambedkar Chowk, Ambajogai  
 L.No.CSBAM/R/2019/APL/00079

9993/2020

CHALLAN  
MTR Form Number-6



GFN	MH012881102201920E	BARCODE	Date		03/03/2020-16:18:23	Form ID	25.1
Department				Inspector General Of Registration			
Type of Payment				Stamp Duty Registration Fee			
Office Name				ABJ_AMBEJOGAI-SUB REGISTRAR			
Location				BEED			
Year				2019-2020 One Time			
Account Head Details		Amount In Rs.		Premises/Building			
0030046401 Stamp Duty		122040.00		Road/Street			
0030063301 Registration Fee		20340.00		Area/Locality			
				Town/City/District			
				PIN			
				4 3 1 5 1 7			
Remarks (If Any)				SecondPartyName=DATTA GHODKE--Marketval=2034000			
Total		1,42,380.00		Amount In Words			
				One Lakh Forty Two Thousand Three Hundred Eighty Rupees Only			
Payment Details				STATE BANK OF INDIA			
Cheque/DD Details				FOR USE IN RECEIVING BANK			
Cheque/DD No.		Bank CIN		Ref. No.		00040572020030375634 IK0AMJXUJ4	
Name of Bank		Bank Date		RBI Date		03/03/2020-16:24:18 Not Verified with RBI	
Address of Branch		Bank-Branch		STATE BANK OF INDIA			
		Scroll No. , Date		Not Verified with Scroll			

Department ID :  
 NOTE:- This challan is valid for document to be registered in Sub Registrar office only. Not valid for unregistered document.  
 सदर् चलन केवल दुय्याम निबंधक कार्यालयात नोंदणी करावयाच्या दस्तासाठी लागू आहे. नोंदणी न करावयाच्या दस्तासाठी सदर् चलन लागू नाही.

91  
दादाबाय 43

*(Handwritten signature)*

अ	ब	ज
१११३	२	१६
२०२०		



### खरेदीखत खुले प्लॉट

खरेदीखत खुले प्लॉट कसबे व शहर अंबाजोगाई ता. अंबाजोगाई येथील नगर परिषद कक्षेतील झोन क्र. १.२९ मधील दर रु. ५,१५०/- प्रती चौ. मी. ज्याची किंमत रु. २०,३४,०००/- वीस लाख चौतीस हजार रुपये दि. ०३.०३.२०२० ई.

लिहून घेणार :- वैजनाथ यशवंत फड

वय- ६७ वर्षे, धंदा- शेती

रा. धर्मापुरी ता. परळी वै. जि. बीड- ४३१ ५१५

आधार नं. ८८५४ ४६३२ ६९३१

Pan No. CSOPP7068R

लिहून देणार :- १. दत्ता नागोराव घोडके

वय ३७ वर्षे, धंदा- शेती

रा. माळी नगर, अंबाजोगाई, जि. बीड- ४३१ ५१७

Pan No. CVUPG5418H

२. किशोर नागोराव घोडके

वय ३३ वर्षे, धंदा- शेती

रा. माळी नगर, अंबाजोगाई, जि. बीड- ४३१ ५१७

Pan No. CUZPG2725H

३. अमोल नागोराव घोडके

वय ३१ वर्षे, धंदा- शेती

रा. माळी नगर, अंबाजोगाई, जि. बीड- ४३१ ५१७

Pan No. BRYPG1402N

*[Handwritten signature]*

१५/०१/२०२०

अ व स  
११७०१९  
२०२०



४. दिगंबर नागोराव घोडके

वय ३६ वर्ष, धंदा- शेती

रा. माळी नगर, अंबाजोगाई, जि. बीड- ४३१ ५१७

Pan No. CVIPG7582E

कारणे खरेदीखत लिहून देतोत की, आम्ही तुमचेकडून महाराष्ट्र ग्रामीण बँक, शाखा धर्मापुरी, ता. परळी वैजनाथ चा चेक क्र. ०१७२११ दि. ०३.०३.२०२० अन्वये घेतले आहेत रक्कम रु. ५,०८,५००/- पाच लाख आठ हजार पाचशे रुपये व तसेच सदरी बँकेचा चेक क्र. ०१७२१२ दि. ०३.०३.२०२० अन्वये घेतले आहेत रक्कम रु. ५,०८,५००/- पाच लाख आठ हजार पाचशे रुपये व तसेच सदरी बँकेचा चेक क्र. ०१७२१३ दि. ०३.०३.२०२० अन्वये घेतले आहेत रक्कम रु. ५,०८,५००/- पाच लाख आठ हजार पाचशे रुपये व तसेच सदरी बँकेचा चेक क्र. ०१७२१४ दि. ०३.०३.२०२० अन्वये घेतले आहेत रक्कम रु. ५,०८,५००/- पाच लाख आठ हजार पाचशे रुपये असे एकुण घेतले आहेत रक्कम रु. २०,३४,०००/- वीस लाख चौतीस हजार रुपये ते घरखर्च, शेतीविकास व कर्जफेडीसाठी सदरी रकमेत आम्ही आमचे मालकी व कब्जेचे खुले प्लॉट जिल्हा व तुकडी बीड पोट तुकडी व तालुका पंचायत समिती अंबाजोगाई पैकी कसबे व शहर अंबाजोगाई येथील नगर परिषद कक्षेतील जमीन सर्व्हे नं. १७२/१/पैकी/१ मधील ज्याचा म्यु. घर नं. ९-२६९६ पैकी मधील प्लॉट नं. १ जो पूर्व-पश्चिम-दक्षिण बाजु- १५.४० मीटर, पूर्व-पश्चिम-उत्तर बाजु- १५ मीटर, दक्षिण-उत्तर- ९.१५ मीटर ज्याचे एकुण क्षेत्रफळ १३७.२५ चौ. मी. पुर्ण व तसेच प्लॉट नं. २ जो पूर्व-पश्चिम-दक्षिण बाजु- १५.८० मीटर, पूर्व-पश्चिम-उत्तर बाजु- १५.४० मीटर, दक्षिण-उत्तर- ८ मीटर ज्याचे एकुण क्षेत्रफळ १२४.८० चौ. मी. पुर्ण व तसेच प्लॉट नं. ३ जो पूर्व-पश्चिम-दक्षिण बाजु- १६

११/११/१५

अ ब ज  
१११३/११९८  
२०२०



मीटर, पूर्व-पश्चिम-उत्तर बाजु- १५.८० मीटर, दक्षिण-उत्तर-पूर्व बाजु- ८.३० मीटर, दक्षिण-उत्तर-पश्चिम बाजु- ८.४० मीटर ज्याचे एकुण क्षेत्रफळ १३२.७६ चौ. मी. पुर्ण खुले प्लॉटस विक्री.

वरील तिन्ही प्लॉट एकमेकास लगत असल्यामुळे ज्याची एकत्रीत चतुःसिमा खालील प्रमाणे :-

- पूर्वेस - राऊत व ठोके यांचा प्लॉट,
- पश्चिमेस - ६ मीटर रुंदीचा रस्ता,
- दक्षिणेस - सोनवणे यांचे घर,
- उत्तरेस - ७.५ मीटरचा रस्ता.

येणे प्रमाणे वरील चतुःसिमेच्या आतील तिन्ही प्लॉटचे मिळून एकुण क्षेत्रफळ ३९४.८१ चौ. मी. पुर्ण खुले प्लॉट आम्ही आजरोजी तुम्हास कायमचे बिनाबोझा निर्विवाद तदंगभुत वस्तुसह विक्री करुन देवून त्यावर तुमचां प्रत्यक्ष मालकी नात्याने ताबा पण कायम करुन दिला आहे. सदरी विक्री केलेल्या प्लॉटशी आमचा किंवा आमचे वारसांचा काहीही हक्क संबंध राहिला नाही. तुम्ही आपले नाव सरकारी कागदोपत्री मालक म्हणून लावून घेवून वंशपरंपरा उपभोग घेत जाणे त्यास कोणी हरकत अडथळा केल्यास त्याचे सारले आम्ही करुत.

सदर खुल्या प्लॉट वर माझे नावे कोणत्याही बँकेचे, सोसायटीचे कर्ज नाही. असल्यास त्यांचे सारले करण्याची सर्व जबाबदारी माझेवर राहिल. तसेच तुमचे मालकी कब्जेस कोणी उजर तक्रार केल्यास त्याचे सर्व सारले मी स्वतः करुन देवुत. त्याची तोषीस तुम्हास लागु देणार नाही. सदरील खुला प्लॉट यापुर्वी मी कोणासही गहाण, दान, बक्षिस विक्री केलेली नसुन सदरील खुला प्लॉट निर्विवाद व निर्जोखीम आहे. शासनाचे कोणत्याही कायद्यान्वये सदरील दस्तातील मिळकत हस्तांतर करणेस निर्बंध नाही. सदर प्लॉटची नोंदणी अधिनियम १९०८ चे कलम ८२ नुसार दिलेली कागदपत्रे सत्य व खरी आहेत. खोटी निघाल्यास आम्ही शिक्षेस पात्र राहुत.

११/११/१४

अ ब ज  
१११३ ५१९८  
२०२०



सदरी मिळकती बाबत मागील १३ वर्षातील शोध घेतला असून सदरील मिळकत निर्वेध व बिनबोजाची असून सदरी मिळकती बाबत कोणत्याही न्यायालयात वाद प्रलंबित नाही.

सदरी विक्री क्षेत्राबाबत न्यायालयीन वाद नाही सदरी विक्री मिळकत प्रतीबंधीत / वक्फ बोर्डाची नाही, भोगवटा वर्ग -१ ची आहे, इतर हक्कात उल्लेखीत इतर बाबीचा विक्री क्षेत्राशी संबंध नाही वाद उद्भवल्यास लिहुन घेणार व लिहुन देणार जबाबदार राहतील.

सदरी विक्री प्लॉट बाबत मुख्याधिकारी नगर परिषद अंबाजोगाई यांचे गुंठेवारी प्रमाणपत्र व गुंठेवारी नकाशाची झेरॉक्स प्रत दस्तासोबत जोडलेली आहे.

सबब हे खरेदीखत आम्ही आमचे राजीखुशीने लिहुन दिले खरे असे फक्त दि. ०३.०३.२०२० ई. दस्तुर / संगणककर्ता थोरात बी. आर.

लिहुन देणार



दत्ता



१. दत्ता नागोराव घोडके



२. किशोर नागोराव घोडके



अमोल



३. अमोल नागोराव घोडके

दिगंबर



४. दिगंबर नागोराव घोडके

अ ब ज  
१११३ ८१८  
२०२०




लिहून घेणार



वैजनाथ यशवंत फड

वैजनाथ यशवंत फड

साक्षीदार :-



१.

शशिकांत लक्ष्मण मुंडे

वय ३५ वर्षे, धंदा- शेती

रा. शेपवाडी ता. अंबाजोगाई जि. बीड- ४३१५१७

आधार नं. ८७७८ ३८३२ ३८४६

श्री. श्री.

२.

श्रीहरी बाबुराव केंद्रे

वय ४२ वर्षे, धंदा- नौकरी

रा. धर्मापुरी ता. परळी वै. जि. बीड- ४३१५१५

आधार नं. २६०५ ६६८६ ९६५७



श्री. श्री.

३.

सत्यभामा नागोराव घोडके

वय ६६ वर्षे, धंदा- घरकाम

रा. माळी नगर, अंबाजोगाई, जि. बीड- ४३१५१७

आधार नं. ३६१२ ९३०९ १९३२




नमुना ४३ नियम (७४) पहा

१९९४-९९ या वर्षसाठी कर आकारणी पात्र असलेले

०१०

अ.क्र.	रस्त्याचे किंवा विभागाचे मंडळाचे नांव	मालमत्ता क्रमांक	जुने क्रमांक	नविन क्रमांक	मालमत्तेचे वर्णन	नांव	भागवतावतारचे नांव	भाड्याने दिलेल्या भागाचे वार्षिक भाडे	भाड्याने दिलेल्या भागाचे वार्षिक भाडे	एकूण C+९ इत्यादी	दुरुवती इत्यादी
१	२	३	४	५	६	७	८	९	१०	११	१२
	२५.००	१	२०९६		२५.०० मधील २ युनिट शुद्ध क्षेत्र १५.१८.५१ - नॉर्थ ईस्ट फ्लॉर	श्री देसा नॉर्थाव ६१३७, दिंडोर नॉर्थाव ६१३७, दिंडोर नॉर्थाव ६१३७		३९ व नॉर्थाव दि. २५-३-९९	३९ व नॉर्थाव दि. २५-३-९९	२५.००	२५.००
					शुद्ध १ - १३७.२५ - नॉ. ई. फ्लॉर			३९ व नॉर्थाव दि. २५-३-९९	३९ व नॉर्थाव दि. २५-३-९९	२५.००	२५.००
					शुद्ध २ - १२५.८० - नॉ. ई. फ्लॉर			३९ व नॉर्थाव दि. २५-३-९९	३९ व नॉर्थाव दि. २५-३-९९	२५.००	२५.००
					शुद्ध ३ - १३२.७६ - नॉ. ई. फ्लॉर			३९ व नॉर्थाव दि. २५-३-९९	३९ व नॉर्थाव दि. २५-३-९९	२५.००	२५.००
					शुद्ध ४ - ११६.६२ - नॉ. ई. फ्लॉर			३९ व नॉर्थाव दि. २५-३-९९	३९ व नॉर्थाव दि. २५-३-९९	२५.००	२५.००
					शुद्ध ५ - १२० - नॉ. ई. फ्लॉर			३९ व नॉर्थाव दि. २५-३-९९	३९ व नॉर्थाव दि. २५-३-९९	२५.००	२५.००
					शुद्ध ६ - १३९.३७ - नॉ. ई. फ्लॉर			३९ व नॉर्थाव दि. २५-३-९९	३९ व नॉर्थाव दि. २५-३-९९	२५.००	२५.००
					शुद्ध ७ - २२०.०५ - नॉ. ई. फ्लॉर			३९ व नॉर्थाव दि. २५-३-९९	३९ व नॉर्थाव दि. २५-३-९९	२५.००	२५.००
					शुद्ध ८ - २१७.१२ - नॉ. ई. फ्लॉर			३९ व नॉर्थाव दि. २५-३-९९	३९ व नॉर्थाव दि. २५-३-९९	२५.००	२५.००
					शुद्ध ९ - २११.५५ - नॉ. ई. फ्लॉर			३९ व नॉर्थाव दि. २५-३-९९	३९ व नॉर्थाव दि. २५-३-९९	२५.००	२५.००


१५/७/१९९७  
२०२०





सदर ७/१२ अद्यावत नसल्यास

अद्यावत ७/१२ पहा



हा पत्राचा विषय आहे



अहवाल दिनांक : 11/07/2019

[महाराष्ट्र जमीन महसूल अधिकार अभिलेख आणि नोंदवह्या (तयार करणे व सुस्थितीत ठेवणे) नियम, १९७१ यातील नियम ३१, ६ आणि ७।

गाव :- अंबाजोगाई (रुल) तालुका :- अंबाजोगाई जिल्हा :- बीड शेवटचा फेरफार क्रमांक :- 26531 व दिनांक : 28/12/2018  
भूमापन क्रमांक व उपविभाग : 172/1/पैकी/1

भूमापन क्रमांक व उपविभाग 172/1/पैकी/1	भू-धारणा पध्दती भोगवटादार वर्ग -1	भोगवटादाराचे नांव				
शेताचे स्थानिक नांव :-	क्षेत्र	आकार	पो.ख.	फ.फा	खाते क्रमांक	
क्षेत्र एकक हे.आर.चौ.मी जिरायत 0.91.00 बागायत - तरी - वरकस - इतर - एकूण क्षेत्र 0.91.00	एकनाथ जनार्दन घोडके अमोल नागोराव घोडके दिगंबर नागोराव घोडके दत्ता नागोराव घोडके किशोर नागोराव घोडके -----सामाईक क्षेत्र-----	0.35.78	1.14	(18320)	431, 1205, 8676, 10368, 10369, 10370, 10371, 10372, [10373], 10374, 10375	
पोट-खराब (लागवडीस अयोग्य) वर्ग (अ) - वर्ग (ब) - एकूण पो ख 0.00.00	विकास कांडीबाराव औताडे विमलबाई दिलीपराव जगताप	0.01.21	0.04	(26531)	कुळाचे नाव - संरक्षित कुळ अस.कु. तुकाराम लक्ष्मण (1) इतर अधिकार बोजा - मृदसधारण कर्ज व.त.क. 122.25 वा.ह. 8.15 (2029) विहीर नविन विहीर एक स्वतंत्र, हिस्सा क्र.च्या विहिरीचे पाणी येते (3724)	
आकारणी 2.91 जुडी किंवा विशेष आकारणी -	आयोध्या सिताराम दहिभाते पुष्पा सदाशिव पवार शकुंतला प्रभाकर कुलकर्णी बाबासाहेब प्रभाकर कुलकर्णी   अशोक माधवराव धोरात दशरथ रामभाऊ काळदाते निर्मला शिवाजीराव घोडके	0.01.73	0.06	(18320)	वारस - वारस 1 इतर वारसाचे हक्क कायम. (6752)	
	पुष्पा सदाशिव पवार	0.01.90	0.06	(18320)		
	शकुंतला प्रभाकर कुलकर्णी	0.00.84	0.03	(18320)		
	बाबासाहेब प्रभाकर कुलकर्णी	0.00.84	0.03	(18320)		
	अशोक माधवराव धोरात			(26531)		
	दशरथ रामभाऊ काळदाते	0.01.24	0.04	(18320)		
	निर्मला शिवाजीराव घोडके	0.01.21	0.04	(18320)		
जुने फेरफार क्र. (100),(101),(18320),(20467),(22654)					सीमा आणि भूमापन चिन्हे :	

गाव नमना बारा  
पिकांची नोंदवही

[महाराष्ट्र जमीन महसूल अधिकार अभिलेख आणि नोंदवह्या (तयार करणे व सुस्थितीत ठेवणे) नियम, १९७१ यातील नियम २९।

गाव :- अंबाजोगाई (रुल) तालुका :- अंबाजोगाई जिल्हा :- बीड शेवटचा फेरफार क्रमांक : 26531 व दिनांक : 28/12/2018  
भूमापन क्रमांक व उपविभाग : 172/1/पैकी/1

वर्ष	हंगाम	पिकाखालील क्षेत्राचा तपशील							लागवडीसाठी उपलब्ध नसलेली जमीन	जल सिंचनाचे साधन	शेरा			
		मिश्र पिकाखालील क्षेत्र					निभेळ पिकाखालील क्षेत्र							
		मिश्रणाचा संकेत क्रमांक	जल सिंचित	अजल सिंचित	पिकांचे नाव	जल सिंचित	अजल सिंचित	पिकांचे नाव				जल सिंचित		
(१)	(२)	(३)	(४)	(५)	(६)	(७)	(८)	(९)	(१०)	(११)	(१२)	(१३)	(१४)	(१५)
			हे.आर. चौ.मी	हे.आर. चौ.मी		हे.आर. चौ.मी	हे.आर. चौ.मी		हे.आर. चौ.मी	हे.आर. चौ.मी		हे.आर. चौ.मी		

2017-18	खरीप			तुर		0.1000					पडळ	0.4100		
				ज्वारी		0.4000								

"या प्रमाणित प्रतीसाठी फी म्हणून ₹५/- रुपये मिळाले."  
दिनांक :- 03/03/2020  
सांकेतिक क्रमांक :- 272700110348570000320201377(नाव :- सचिन हरिराम केद्रे)  
तलाठी साह्या :- अंबाजोगाई (रुल)ता :- अंबाजोगाई जि :- बीडएस.एच.केद्रे  
तलाठी सञ्चा, अंबाजोगाई  
ता अंबाजोगाई, जि.बीड



नगर परिषद अंबाजोगाई  
महाराष्ट्र गुठे वारी विकास

नियमाधीन करणे, श्रेणीवाद व नियंत्रण) अधिनियम २००१ चे कलम ४ पोट कलम ३ अन्वये

गुठे वारी विकास नियमाधीन प्रमाणपत्र

१११३/१११०  
२०२०



प्रति,

श्री. दत्त, किर्लोस्कर, असोल्स, दिगंबर जिता नागोराव द्योडे

अर्क. नं. १०२/१ पैकी १ (अर्जाईक शेक)

माळीनगट, अंबाजोगाई

महोदय,

आपण खाली नमुद केलेल्या जागे मध्ये केलेला अनाधिकृत गुठे वारी विकास नियमाधिन करणे बाबत महाराष्ट्र गुठे वारी विकास (नियमाधीन करणे, श्रेणीवाद व नियंत्रण) अधिनियम २००१ चे कलम ४ (१) अन्वये केलेल्या अर्जास अनुसरून या खालील व पाठी मागे नमुद केलेल्या शर्ती व अटीस अधिनराहून व सोबतच्या खांकनीच्या / इमातीच्या / खुल्या भूखंडाच्या नकाशावर लोळ रंगाने दर्शविलेल्या सुधारणास पात्र राहून आपणास हे नियमाधीन प्रमाणपत्र देण्यात येत आहे.

खुल्या भूखंडाचे / बांधकामां, खालील भूखंडाचे वर्णन

सर्वे नंबर - १०२/१ पैकी १ गाव - अंबाजोगाई

भूखंड क्रमांक - ०१ ते ०८ क्षेत्र - १०२२.० जर्नी - सी.


गुठे वारी क्षेत्राचे नाव (असल्यास) - माळीनगट.

वासशर्ती / अटी - भूखंड परिश्रम इमीत इमी दद्य शांड लावावीत व अर्जावादीन.

घर क्रमांक - १-२६१६

नियमाधीन परवाना क्रमांक

दिनांक - १०/११/२०१९

  
मुख्याधिकारी,

नगर परिषद अंबाजोगाई.

Department of Stamp & Registration, Maharashtra			
Receipt of Document Handling Charges			
PRN	0303202011685	Date	03/03/2020
Received from VAIJANATH YASHWANT FHAD, Mobile number 0000000000, an amount of Rs.320/-, towards Document Handling Charges for the Document to be registered(iSARITA) in the Sub Registrar office S.R. Ambejogai of the District Beed.			
Payment Details			
Bank Name	SBIN	Date	03/03/2020
Bank CIN	10004152020030309938	REF No.	CHD2071349
This is computer generated receipt, hence no signature is required.			

अ व ज  
१११३१२१०  
२०२०



आयकर विभाग  
INCOME TAX DEPARTMENT

भारत सरकार  
GOVT. OF INDIA

स्थायी लेखा संख्या कार्ड  
Permanent Account Number Card  
CVUPG7582E

नाम / Name  
DILAMBA NAGORAO GHODKE

पिता का नाम / Father's Name  
NAGORAO GHODKE

जन्म तिथि / Date of Birth  
21/01/1953

13012019

आयकर विभाग  
INCOME TAX DEPARTMENT

भारत सरकार  
GOVT. OF INDIA

स्थायी लेखा संख्या कार्ड  
Permanent Account Number Card  
CVUPG5418H

नाम / Name  
DILAMBA NAGORAO GHODKE

पिता का नाम / Father's Name  
NAGORAO GHODKE

जन्म तिथि / Date of Birth  
20/05/1951

01022019

आयकर विभाग  
INCOME TAX DEPARTMENT

भारत सरकार  
GOVT. OF INDIA

स्थायी लेखा संख्या कार्ड  
Permanent Account Number Card  
BRYPG1402N

नाम / Name  
NAGORAO JANARDHAN GHODKE

जन्म तिथि / Date of Birth  
25/06/1987

आयकर विभाग  
INCOME TAX DEPARTMENT

भारत सरकार  
GOVT. OF INDIA

स्थायी लेखा संख्या कार्ड  
Permanent Account Number Card  
CUZPG2725H

नाम / Name  
KISHOR NAGORAO GHODKE

जन्म तिथि / Date of Birth  
15/05/1985

भारत सरकार  
GOVERNMENT OF INDIA

शशिभद्र लक्ष्मण मुंडे  
Shashibhadr Laxman Munde

जन्म तिथि / DOB : 16/12/1954

पुरुष / Male

8778 3832 3846

आधार - आम आदमी का अधिकार

999319898

भारत सरकार  
GOVERNMENT OF INDIA

शशिभद्र लक्ष्मण मुंडे, लक्ष्मण  
Shashibhadr Laxman Munde, Laxman

जन्म तिथि / DOB : 16/12/1954

पुरुष / Male

8778 3832 3846

1600 300 1847

help@uidai.gov.in

www.uidai.gov.in



श्रीहरी बाबुराव केन्द्रे  
Shrihari Baburao Kendre

जन्म तिथि / DOB : 14/04/1976

पुरुष / MALE

2605 6686 9657

VID : 9198 7325 6718 4267

माझे आधार, माझी ओळख

श्रीहरी बाबुराव केन्द्रे  
Shrihari Baburao Kendre

जन्म तिथि / DOB : 14/04/1976

पुरुष / MALE

2605 6686 9657

VID : 9198 7325 6718 4267

आयकर विभाग  
INCOME TAX DEPARTMENT

भारत सरकार  
GOVT. OF INDIA

स्थायी लेखा संख्या कार्ड  
Permanent Account Number  
CSOPP7060H

नाम / Name  
YASHWANT LAXMAN PHAD

जन्म तिथि / Date of Birth  
01/01/1953

आयकर विभाग  
INCOME TAX DEPARTMENT

भारत सरकार  
GOVT. OF INDIA

स्थायी लेखा संख्या कार्ड  
Permanent Account Number  
BRYPG1401R

नाम / Name  
NARAYAN JIRE

जन्म तिथि / Date of Birth  
05/06/1948

176/1113

संगळवार, 03 मार्च 2020 5:07-म.न.

दस्त गोषवारा भाग-1

अंबज

दस्त क्रमांक: 1113/2020

१०/१८

दस्त क्रमांक: अंबज / 1113/2020

बाजार मूल्य: रु. 20,33,272 -

मोबदला: रु. 20,34,000/-

भारतेले मुद्रांक मूल्य: रु. 1,22,040/-

द. वि. सह. द. वि. अंबज याचे कार्यालयात

पावती: 1843

पावती दिनांक: 03/03/2020

अ. नं. 1113 अ. दि. 03-03-2020

सादरकारणाचे नाव: वीजनाथ यशवंत फड

दिनांक 5-06 म.न. वा: हजार केला.

नोंदणी फी

रु. 20340.00

दस्त हाताळणी फी

रु. 320.00

पृष्ठांची संख्या: 16

दस्त हजर करणाऱ्याची सही:

एकूण: 20660.00

Sub Registrar Ambejogai

सह दुय्यम निबंधक बर्ग-२

दस्ताचा प्रक. अंबाजोर्गाई.

Sub Registrar Ambejogai

सह दुय्यम निबंधक बर्ग-२

अंबाजोर्गाई.

मुद्रांक मूल्य: (दोन) कोणत्याही नगरपालिका किंवा नगर पंचायत किंवा स्यालगत असलेल्या कोणत्याही कटक क्षेत्राच्या हद्दीत किंवा मुंबई महानगर प्रदेशा विकास प्राधिकरणाच्या हद्दीत असलेल्या कोणत्याही ग्रामीण क्षेत्रात, किंवा मुंबई मुद्रांक (मालमतेच्या प्रत्यक्ष बाजार मूल्याचे निषारण) नियम, 1995 अन्वये प्रकाशित झालेल्या वार्षिक विवरणपत्रातील द्याप्रमाण प्रभाव क्षेत्रात.

सिगना क्र. 1 03 / 03 / 2020 05 : 06 : 09 PM ची वेळ: (सादरीकरण)

सिगना क्र. 2 03 / 03 / 2020 05 : 06 : 58 PM ची वेळ: (फी)





03/03/2020 5 10:43 PM

दस्त गोपवारा भाग-2

अवज

दस्त क्रमांक:1113/2020

99/9E

दस्त क्रमांक :अवज/1113/2020

दस्ताचा प्रकार :-खरेदीखत

अनु क्र.	पक्षकाराचे नाव व पता	पक्षकाराचा प्रकार	छायाचित्र	अंगठ्याचा ठसा
1	नाव:वैजनाथ यशवंत फड पता:प्लॉट नं: 0, माळा नं: 0, इमारतीचे नाव: 0, ब्लॉक नं: रा. धर्मापुरी, ता. परळी वैजनाथ, जि. बीड, रोड नं: 0, महाराष्ट्र, बीड. पॅन नंबर:CSOPP7068R	लिहून देणार वय :-67 स्वाक्षरी:-		
2	नाव:दत्ता नागोराव घोडके पता:प्लॉट नं: 0, माळा नं: 0, इमारतीचे नाव: 0, ब्लॉक नं: रा. माळी नगर, अंबाजोगाई, जि. बीड, रोड नं: 0, महाराष्ट्र, बीड. पॅन नंबर:CVUPG5418H	लिहून देणार वय :-37 स्वाक्षरी:-		
3	नाव:किशोर नागोराव घोडके पता:प्लॉट नं: 0, माळा नं: 0, इमारतीचे नाव: 0, ब्लॉक नं: रा. माळी नगर, अंबाजोगाई, जि. बीड, रोड नं: 0, महाराष्ट्र, बीड. पॅन नंबर:CUZPG2725H	लिहून देणार वय :-33 स्वाक्षरी:-		
4	नाव:अमोल नागोराव घोडके पता:प्लॉट नं: 0, माळा नं: 0, इमारतीचे नाव: 0, ब्लॉक नं: रा. माळी नगर, अंबाजोगाई, जि. बीड, रोड नं: 0, महाराष्ट्र, बीड. पॅन नंबर:BRYPG1402N	लिहून देणार वय :-31 स्वाक्षरी:-		
5	नाव:दिगंबर नागोराव घोडके पता:प्लॉट नं: 0, माळा नं: 0, इमारतीचे नाव: 0, ब्लॉक नं: रा. माळी नगर, अंबाजोगाई, जि. बीड, रोड नं: 0, महाराष्ट्र, बीड. पॅन नंबर:CVIPG7582E	लिहून देणार वय :-36 स्वाक्षरी:-		

वरील दस्तऐवज करून देणार तथाकथित खरेदीखत चा दस्त ऐवज करून दिल्याचे कबुल करतात.  
शिकका क्र.3 ची वेळ:03 / 03 / 2020 05 : 09 : 47 PM

ओळख:-

खालील इमम असे निवेदीत करतात की ते दस्तऐवज करून देणा-यानां व्यक्तीशः ओळखतात, व त्यांची ओळख पटवितात

अनु क्र.	पक्षकाराचे नाव व पता	छायाचित्र	अंगठ्याचा ठसा
1	नाव:शशिकान्त लक्ष्मण मुंडे वय:35 पता:रा. शेषवाडी, ता. अंबाजोगाई, जि. बीड पिन कोड:431517	स्वाक्षरी	
2	नाव:सत्यभामा नागोराव घोडके वय:66 पता:रा.अंबाजोगाई जि.बीड पिन कोड:431517	स्वाक्षरी	

शिकका क्र.4 ची वेळ:03 / 03 / 2020 05 : 10 : 23 PM

Sub Registrar Ambejogai  
अंबाजोगाई



Payment Details.

sr.	Purchaser	Type	Verification no/Vendor	GRN/Licence	Amount	Used At	Deface Number	Deface Date
1	VAIJANATH YASHWANT FHAD	eChallan	00040572020030375634	MH012881102201920E	122040.00	SD	0006616708201920	03/03/2020
2	VAIJANATH YASHWANT FHAD	eChallan		MH012881102201920E	20340	RF	0006616708201920	03/03/2020
3		DHC		0303202011685	320	RF	0303202011685D	03/03/2020


[SD:Stamp Duty] [RF:Registration Fee] [DHC: Document Handling Charges]

1113 /2020

Know Your Rights as Registrants.

1. Verify Scanned Document for correctness through thumbnail (4 pages on a side) printout after scanning.
2. Get print immediately after registration.

For feedback, please write to us at [feedback.isarita@gmail.com](mailto:feedback.isarita@gmail.com)



प्रमाणित करण्यात येते की,  
या दस्तान्याचे एकूण (१६) पाने  
आहेत. पुरतक क्र. १  
दस्त क्र. १११३ कर नोंदला  
दिनांक :- ०३/०३/२०२०  
सह. दुय्यम निबंधक वर्ग-२  
अंबाजोगाई

**मे. दिवाणी न्यायाधीश साहेब क. स्तर यांचे न्यायालयात**

**अंबाजोगाई**

रे. दि. दा. /२०२६

**वादी : १) अमोल पि नागोराव घोडके**

वय : ४० वर्षे धंदा शेती

रा. सावता माळी चौक, अंबाजोगाई जिल्हा बीड

**२) संगीता भ. शिवाजी गायकवाड**

वय : ४५ वर्षे धंदा गृहिणी

रा. सावता माळी चौक, अंबाजोगाई जिल्हा बीड

**विरुद्ध**

**प्रतिवादी : मुख्याधिकारी साहेब**

नगर परिषद कार्यालय, अंबाजोगाई जिल्हा बीड

**प्रकरण : चिरकाल मनाई हुकूम मिळणे बाबत.**

**प्रस्तुतचे प्रकरणात वादी खालील प्रमाणे क. ३०४ महाराष्ट्र नगरपरिषदा, नगर पंचायती व औद्योगिक नगरी अधिनियम १९६५ प्रमाणे नोटीस सादर आहेत**

१) हे की, सदर प्रकरणात वादी क्र १ व २ हे आपसात सख्खे बहिण भाऊ असून प्रतिवादी हा अंबाजोगाई नगरपरिषद अंबाजोगाईचा मुख्य अधिकारी आहे.

२)हे की, कसबे अंबाजोगाई नगरपालिका हद्दीतील वादीच्या मालकी व कब्जेची मिळकत जमीन सर्वे नंबर १७२/१ पैकी १ मधील एकूण क्षेत्रफळ १ एकर ६ आर इतक्या मिळकतीवर वादींचा वडिलोपार्जित मालकी हक्क व कब्जे ताबा आहे सदर मिळकती वर वादी यांनी नगरपरिषद अंबाजोगाई महाराष्ट्र गुठेवारी विकास नियमाधीन प्रमाणपत्र दिनांक १०/०४/२०१९ रोजी प्रतिवादी कडून लेआउट मंजूर करून घेतलेला आहे सदर लेआउट मंजूर करण्यापूर्वी तालुका भूमी अभिलेख कार्यालय अंबाजोगाई यांच्याकडून सदर जमिनीची वादी यांनी प्रतिवादी व नगररचनाकार अंबाजोगाई यांच्या सांगण्यावरून दिनांक २४/०३/२०१७ रोजी मोजणी करून कायदेशीर रित्या लेआउट प्रमाणे सदर वादग्रस्त मिळकतीमध्ये साडेसात मीटर पैकी ३ मीटर जागेचा रस्ता स्वतःच्या मालकीच्या जमिनीतून सोडल्याचे दर्शविले आहे व उर्वरित साडेचार मीटर लगत शेजारी एकनाथ जनार्दन घोडके यांच्या जमिनीतून त्यांनी त्यांच्या लेआउट मध्ये दक्षिण बाजूने पूर्व पश्चिम रस्त्यासाठी सोडलेली आहे असे दर्शविले आहे.

३)हे की, वादी व त्याचा लगत शेजारी एकनाथ जनार्दन घोडके यांच्या जमिनीच्या मधोमध साडेसात मीटरचा रस्ता नगरपालिका अंबाजोगाईच्या लेआउट प्रमाणे मंजूर असताना आज दिनांक १६/०२/२०२६ रोजी मुख्याधिकारी नगरपरिषद कार्यालय अंबाजोगाई यांच्या कर्मचाऱ्यांनी बेकायदेशीरपणे वादीला कोणत्याही प्रकारची नोटीस न देता व सूचना न देता वादीच्या जमिनीमध्ये अंदाजे पाच फूट इतक्या जमिनीवर पूर्व पश्चिम अतिक्रमण करून नऊ मीटरचा रस्ता बेकायदेशीरपणे बनवण्यासाठी आज रोजी वादग्रस्त मिळकतीमध्ये येऊन काम करण्याचा प्रयत्न करित आहेत

४)हे की, जमीन सर्वे नंबर १७२/१ पैकी १ मध्ये सदर लेआउट प्रमाणे वादी हे स्वतः चार हजार स्क्वेअर फुट मध्ये घर व सावता माळी मंदिर बांधलेले आहे तसेच सदर जमिनीपैकी व सदर लेआउट प्रमाणे नामेवैजनाथ यशवंत फड फड यांना साडेचार हजार स्क्वेअर फुट जागा खरेदीखत क्रमांक. १११३ /२०२० अन्वये

दिनांक ०८ /०८ /२०२० रोजी विक्री, हस्तांतरित केलेली आहे सदर खरेदी खताआधारे फड यांनी त्यांची स्वतंत्र पीटीआर प्रतिवादी यांनी करून दिली आहे तसेच वादी यांच्या घराचे सुद्धा पी टी आर प्रतिवादी यांनी करून दिले आहे सदर लेआउट प्रमाणे वैजनाथ यशवंत फड यांना यांना प्रतिवादीने बांधकाम परवाना देऊन सदर जागेवर बांधकाम झालेले आहे असे असताना प्रतिवादी कोणत्याही कायदेशीर मार्गाचा अवलंब न करता कायदेशीरपणे वादीच्या बांधलेल्या घराचे व मोकळ्या जागेतील झाडाचे अंदाजे एकूण ५ कोटीचे नुकसान करून सदर जागेवर अतिक्रमण करित आहेत नुकसान झालेले आहे ते कशाने भरून येणार नाही करिता प्रतिवादी यांनी वादीच्या मालकी कब्जेच्या जमीन सर्वे नंबर १७२/१ पैकी १ मध्ये प्रतिवादी यांनी स्वतः किंवा इतर मार्फत येऊन बेकायदेशीरपणे हरकत व अडथळा तसेच अनधिकृतपणे अतिक्रमण करून रस्ता सदर जागेमध्ये करू नये अशा स्वरूपाचा चिरकाल मनाई हुकूम वादीच्या हक्कात व प्रतिवादीचे विरुद्ध देण्यात यावा

५) हे की, प्रतिवादी यांनी येऊन वादीच्या शांततामय उपभोगास दिनांक १६/०२/२०२६ रोजी अडथळा निर्माण केला हे वाद उत्पत्तीचे कारण आहे व वाद उत्पत्तीची दिनांक ही दिनांक १६/०२/२०२६ आहे व आजतागायत घडत आहे

६) हे की, वादग्रस्त मिळकत ही मौजे अंबाजोगाई ता. अंबाजोगाई जि. बीड येथील आहे त्यामुळे मा. न्यायालयास सदरील दावा चालवण्याचा व ऐकण्याचा संपुर्ण अधिकार आहे.

७) हे की, वादी आपल्या दाव्याची किंमत १,०००/- रुपये करत असून प्रस्तुत दावा वादग्रस्त मिळकतीचे चिरकाल मनाई हुकूम मिळणे बाबतचा असल्यामुळे त्यावर ठराविक कोर्ट फिस २०० रु देत आहे जी योग्य व पुरेशी आहे.

## तरी विनंती की

१) वादीच्या मालकी कब्जेच्या जमीन सर्वे नंबर १७२/१ पैकी १ मध्ये प्रतिवादी यांनी स्वतः किंवा इतर मार्फत येऊन बेकायदेशीरपणे हरकत व अडथळा तसेच अनधिकृतपणे अतिक्रमण करून रस्ता सदर जागेमध्ये करू नये अशा स्वरूपाचा चिरकाल मनाई हुकूम वादीच्या हक्कात व प्रतिवादीचे विरुद्ध देण्यात यावा

२) वादी इतर कोणत्याही हक्काचा हक्कदार असेल तर तो हक्क वादीस देण्यात यावा

३) सदर दाव्यास वेळोवेळी कराव्या लागणाऱ्या दुरुस्त्या बाबत परवानगी देण्याचा हक्क वादीस देण्यात यावा.

दिनांक १६/०२/२०२६.

वादी

*Amit*

१) अमोल पि नागोराव घोडके

*संगीता*

२) संगीता भ. शिवाजी गायकवाड

## पडताळणी

मी शपथेवर निवेदन करतो की वरील दाव्यातील संपूर्ण मजकूर माझ्या माहितीप्रमाणे खरा व बरोबर असून त्यावर आम्ही समजून सहाय्य केल्या आहेत

दिनांक १६/०२/२०२६.

वादी

*Amit*

१) अमोल पि नागोराव घोडके

*संगीता*

२) संगीता भ. शिवाजी गायकवाड

मार्फत

*Amit*  
अॅड. एम. वि. कुलकर्णी

~~से दिवाणी न्यायाधीश साहब को~~  
~~अनुमान प्रस्ताविकाई~~  
 को दि. 07 / 2028  
 अर्को वही  
 वि  
 अशुभभाषी लुकाई को पाठिकायको  
 क 204 सुनारी को अर्को पाठिकायको पाठिकाय  
 पाठिकाय

	 EM404440220IN
D.D. Office & Branch: Patancheru S.O. (411617) Branch Office: Kothapeta S.O. (411617) Counter No: 1 to 02/02/2028 14:03:27 GST No: 27AA-VGIB00069120 (Asylmtd: 29001580150207725) Charge/Weight: 24.01 / 1.00 / 24.01 / 1.00 (Unit: No. B. No. H. No.) Amount Paid: 35.00 (Basic: 35.00 Tax: 0) (GST: 3.00) SGST: 3.00 PCL: Rs. 10.00 Method: Payment: Cash	
<b>Sender</b> A.M.O. N. GHUDE Mobile No: 9178429777 AMB	<b>Receiver</b> LPO SAHEB NAGAREPARSHAD Mobile No: 9234567890 AMB
BEED: 411517	BEED: 411514

दि. - 18/07/2028  
 को  
 अर्को न्यायाधीश  
 को  
 मन्त्री  
 श्री. वि. अर्को  
 श्री. वि. अर्को