



CHALLAN
MTR Form Number-6



GRN	MH004164958202526U	BARCODE				Date	22/06/2025-21:11:00			Form ID	
Department	District And Sessions Court				Payer Details						
Judicial Stamps	Type of Payment Court Fees Collected in Stamps IGR				TAX ID (Case No.)	NEW					
					PAN No.(If Applicable)						
Office Name	CIVIL AND CRIMINAL SD NEWASA				Full Name	ADV S M KALE					
Location	AHMEDNAGAR										
Year	2025-2026 One Time				Flat/Block No.						
Account Head Details			Amount In Rs.		Premises/Building						
0030034801 Court Fees Stamps			300.00		Road/Street			NEWASA			
					Area/Locality			TAL NEWASA			
					Town/City/District						
					PIN			4 1 4 6 0 3			
					Remarks (Party Details)						
					Bapusaheb Laxman Warkhade V/s Devrao Kondiram Warkhade And others						
					Amount In			Three Hundred Rupees Only			
Total			300.00		Words						
Payment Details STATE BANK OF INDIA					FOR USE IN RECEIVING BANK						
Cheque-DD Details					Bank CIN	Ref. No.	00040572025062287372			CPAFGULBB5	
Cheque/DD No.					Bank Date	RBI Date	22/06/2025-21:24:11			Not Verified with RBI	
Name of Bank					Bank-Branch			STATE BANK OF INDIA			
Name of Branch					Scroll No. , Date			Not Verified with Scroll			

Department ID :

Mobile No. : 8657786086

नेवासा येथील मे. सिव्हील जज्ज साहेब सि.डी.

यांचे कोर्टात

रे.मु.नं.

540 /2025

वादी

- 1) बापूसाहेब लक्ष्मण वरखडे वय-50
- 2) बाबासाहेब लक्ष्मण वरखडे वय-55
- 3) आशाबाई लक्ष्मण वरखडे वय-75
- 4) रामचंद्र कोंडीराम वरखडे वय-72
- 5) विठाबाई रामचंद्र वरखडे वय-69
- 6) संजय रामचंद्र वरखडे वय-36

सर्वाचा धंदा शेती सर्व रा.मुरमे

ता.नेवासा जि.अ.नगर

मो.नं. 9766886201

प्रतिवादी

- 1) देवराव कोंडीराम वरखडे वय-69
- 2) सावित्राबाई देवराव वरखडे वय-65
- 3) शामहरी देवराव वरखडे वय-44
- 4) दत्तात्रय देवराव वरखडे वय-38

सर्वाचा धंदा शेती सर्व रा.मुरमे ता.नेवासा

जि.अ.नगर

दावा रूपये 1000/-

विषयांची किंमत रूपये 1000/-

वादी, प्रतिवादी विरुद्ध निरंतर ताकिद मनाई हुकुमाकरीता दावा दाखल करतात तो खालीलप्रमाणे.

स्पेसीफिक रिलिफ ॲक्ट 34 प्रमाणे

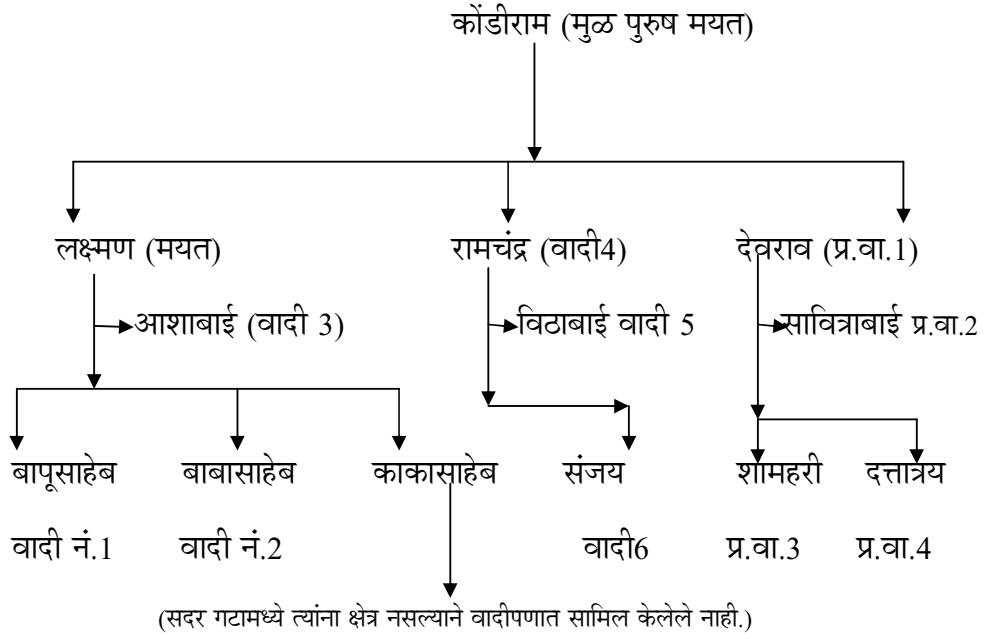
1) मिळकतीचे वर्णन :- डि अहमदनगर सब डि.ता. नेवासा पैकी मौजे

मुरमे येथील शेतजमिन

गट नंबर	क्षेत्र		आकार		चर्तुःसिमा			
	हे	आर	रू	पैसे	पुर्व	दक्षिण	पश्चिम	उत्तर
76/1/अ	1 ख	29 01	4	30	शिव	76/1/ब	75, 77	देवगड रस्ता
76/1/ब	1 ख	29 01	4	30	शिव	76/1/क	75,77	76/1/अ
76/1/क	1	30	4	25	शिव	76/1/ड	75, 77	76/1/ब
76/2	1 ख	41 01	2	80	शिव	76/3	75, 77	76/1/इ
76/3	1 ख	14 02	2	75	शिव	76/4	75, 77	76/2
76/4	1	61	5	50	शिव	शिव	75,77	76/3
यापैकी संजय रामचंद्र वरखडे यांचे नांवे असलेले दक्षिणेकडील 0 हे 40 आर आकार 1 रु. 35 पैसे								

येणेप्रमाणे शेतजमिन त्यातील झाड, झुडूप, दगड, माती, तद्गभुत वस्तूसह हक्कासह काही एक राखुन न ठेवता रस्त्याचे जाणे येण्याच्या हक्कासह.

2) वादी व प्रतिवादी यांची दाव्याचे चालू कामापुरती वंशावळ असे ती खालीलप्रमाणे.



येणेप्रमाणे वादी व प्रतिवादी यांची दाव्याचे चालू कामापुरती व

3) या कामी वादीचा दावा असा आहे की, मुळ गट नंबर 76 ही दावा मिळकत वादी व प्रतिवादी यांचा एकत्र हिंदू कुटुंबाची होती व आहे. मुळ गट नंबर 76 चे वादी नं.4 रामचंद्र व प्रतिवादी नं.1 देवराव व मयत भाऊ लक्ष्मण (वादी नं.1 व 2 चे वडिल व वादी नं.3 चे पती) हे तिन भाऊ होते व आहेत. त्यांचेमध्ये नेवासा कोर्टात रे.मु.नं. 500/1971 प्रमाणे वाटप झालेले होते व आहे. त्याप्रमाणे त्यांचे नावाच्या नोंदी 7/12 सदरी होवुन स्वतंत्र 7/12 चे उतारे तयार झाले. व प्रत्यक्ष गट नंबर 76 मध्ये क्षेत्राप्रमाणे मोजुन मापुन ज्याचा त्याचा हिस्सा ज्याचे

त्याचे ताब्यामध्ये देण्यात आला तेव्हापासून वादी व प्रतिवादी जो तो ज्याचे त्याचे मिळकतीची मेहनत मशागत करून उत्पन्न उपभोग घेत होता व आहे. सन 1971 पासून आजपावेतो झालेल्या वाटपाप्रमाणे वादी, प्रतिवादी यांनी त्यांचे मिळकतीची बांध बंधिस्ती करून सपाटीकरण करून बागायती केलेली आहे. तेव्हापासून वादी व प्रतिवादी यांचे मध्ये कोणत्याही प्रकारचा वाद निर्माण झालेला नव्हता व नाही. सदरचे सन 1971 सालचे वाटपाप्रमाणे दक्षिणेकडील पुर्व पश्चिम वाटणी ही रामचंद्र म्हणजे वादी नं.4 यांना देण्यात आली होती त्यालगत उत्तरेकडील पुर्व पश्चिम मधली वाटणी प्रतिवादी नं.1 देवराव यांना देण्यात आलेली आहे व उत्तरेकडील पुर्व पश्चिम अशी वाटणी मयत लक्ष्मण यांना म्हणजेच वादी नं.1 ते 3 यांना देण्यात आलेली होती. अश्याप्रकारे तिनही भावाला प्रत्येकी 5 आणे 4 पै हिस्सा देण्यात आलेला होता. सदर गट नंबर 76 मधुन उत्तर बाजुने देवगड ते देवगड फाटा हा रस्ता गेलेला असल्यामुळे जमिनीमध्ये बांध बंधिस्ती टाकतांना तिघा भावांनी सदर रस्त्याचे क्षेत्र सामाईक धरून ते वजा जाता राहिलेल्या क्षेत्राचे तिन समान भाग केले. अश्याप्रकारे तिनही भावाला प्रत्येकी समान वहिवाटीचे क्षेत्र देण्यात आलेले होते व आहे. वादी नं.1 व 2 यांचे वडिलांचे व वादी नं.3 चे पती मयत लक्ष्मण यांचे क्षेत्राचे उत्तर बाजुने गट नंबर 76 च्या हद्दीतून देवगड ते देवगड फाटा रोड गेलेला असल्यामुळे उर्वरीत क्षेत्राचे तिन भाग करून समान क्षेत्र वाटून पुर्व पश्चिम बांध टाकलेले आहेत. व तेव्हापासून आजपर्यंत वादी नं.1 व 2 चे वडिल व वादी नं.3 चे पती सध्या वादी नं.1 ते 3 यांची वहिवाट चालू आहे. वादी नं.1 ते 3 व प्रतिवादी

नं.1 ते 4 यांचे मिळकतीमध्ये पुर्व पश्चिम बांध असुन सदर बांधावर मोठ मोठाली लिंबाची व इतर झाडे वाढलेली आहेत सदर झाडाचे वय 40 ते 50 वर्षे असे आहेत. असे असतांना प्रतिवादी नं. 1 व 2 यांनी मौजे मुरमे येथील गट नंबर 76 च्या हद्दीच्या खुणा ठरवुन मिळणेसाठी कोर्ट कमिशनरमार्फत मोजणी करुन घेतली. सदर मोजणी होतांना सदर गट नंबर 76 चे आकारफोड झालेली नसतांना व सदर गट नंबर 76 मधुन गेलेल्या रस्त्याचे क्षेत्र वजा होवुन कजाप झालेले नसतांना केवळ 7/12 चे आधारे मोजणीदार यांनी मोजणी केल्याचे दिसुन येते. वास्तविक सदर गटामध्ये वादी नं.1 ते 3 यांचा 1/3 हिस्सा व वादी नं.4 ते 6 यांचा 1/3 हिस्सा व प्रतिवादी नं.1 ते 4 यांचा 1/3 हिस्सा असे असतांना व सदरचे क्षेत्र वहिवाटीप्रमाणे प्रत्येकी 1/3 हिस्साचे मोजणे गरजेचे असतांना केवळ तलाठ्याने आकारफोड नसतांना उतारे वेगळे केले त्याचा आधार घेवुन मोजणीदाराने चुकिची मोजणी केली व सदर मोजणीमध्ये वादी नं.1 ते 3 यांच्या ताब्यामध्ये जास्त क्षेत्र असल्याचे सदर मोजणीमध्ये दाखविलेले आहे. वास्तविक ते चुकिचे असुन वादी नं.1 ते 3 यांचे पुर्वज व त्यांचे भावामध्ये झालेल्या वाटपानुसार वहिवाटीचे क्षेत्र 5 आणे 4 पै असे हिस्साने देण्यात आलेले होते व त्याप्रमाणे कब्जा असल्यामुळे वादी नं.1 ते 3 चे ताब्यामध्ये जादा क्षेत्र दिसत आहे परंतू रस्त्यामध्ये गेलेले क्षेत्र वादीचे पुर्वहक्कदार लक्ष्मण वरखडे व त्यांचे इतर दोन भाऊ अश्या प्रत्येकाचे हिस्सामध्ये सदर रस्त्याचे 1/3 क्षेत्र धरणे गरजेचे आहे त्यामुळे वादी नं.1 ते 3 यंचे ताब्यामध्ये 5 आणे 4 पै हिस्सापेक्षा जास्त क्षेत्र नाही परंतू केवळ रस्त्याचे क्षेत्र वादी नं.1 ते 3 यांचे हिस्सामध्ये

धरल्यामुळे वादी नं.1 ते 3 यांचे हिस्सास जादा क्षेत्र असल्याचा भास होतो. त्याचा गैरफायदा घेवून प्रतिवादी हे नकाशाप्रमाणे चुकिच्या दाखविलेल्या अतिक्रमण क्षेत्राचा ताबा घेवु पहात आहे. व वादींना उत्पन्न उपभोग घेण्यास हरकत अडथळे निर्माण करत आहेत.

- 4) अशी परिस्थिती असतांना प्रतिवादी नं.1 व 2 यांनी मे.नेवासा कोर्टात रे.मु.नं. 333/2005 चा दावा पोट हिस्सा मोजणी फाळणी होवुन मिळणेकरीता दाखल केलेला होता व सदरच्या दाव्यामध्ये वादी यांनी देखील प्रतिदावा करुन त्यांचे हिस्साचे क्षेत्र देखील मोजणी करुन मागितलेले होते व आहे त्याप्रमाणे प्रतिवादी नं.1 यांनी नेवासा येथील मे.कोर्टात दाव्यामध्ये रे.द.नं. 52/2019 ची दाखल करुन त्यामध्ये मो.र.नं. 665/2023 अन्वये मोजणी होवुन हद्दीच्या खुणा दाखविण्यात आल्या परंतू सदरचे मोजणी नकाश्याचे अवलोकन केले असता मुळ गट नंबर 76 मधुन गेलेला उत्तर बाजुचा देवगड रस्त्याचे क्षेत्र कमी न करता अगर विचारात न घेता मोजणी करुन अतिशय मोघमपणे चुकिच्या हद्दीच्या खुणा दाखविण्यात आल्या व त्यामुळे वादीच्या हिस्सामध्ये अतिक्रमण दाखविण्यात आले व तसा नकाशा भुमिअभिलेख नेवासा यांनी तयार करुन मे.कोर्टात दाखल केलेला आहे.
- 5) अशी परिस्थिती असतांना वादीकडे चुकिच्या मोजणीच्या आधारे दाखविण्यात आलेले अतिक्रमण क्षेत्र सन 1971 पासुन वादीचे प्रत्यक्ष ताब्यात असुन वहिवाटीत आहे. व वादीस मे.कोर्टातील प्रतिदाव्याप्रमाणे वादीचे क्षेत्राची मोजणी करणे बाकी आहे. असे असतांना प्रतिवादी हे मोजणी नकाशाचा आधार व

गैरफायदा घेवुन वादीस आडमुठे पणाने वादीचे क्षेत्रात घुसुन बेकायदेशीर मार्गाने ताबा घेवु पहात आहेत. वास्तविक पहाता प्रतिवादींनी कायदेशीर मार्गाचा अवलंब करणे गरजेचे व आवश्यक असतांना बेकायदेशीरपणे बळाचा वापर करुन वादीस दमदाटी करीत आहेत. त्यामुळे वादी नं.1 ते 3 हे दिनांक 19/5/2025 रोजी दावा मिळकतीमध्ये अवकाळी पाऊस झाल्याने नांगरट करण्याकरीता व वादी नं.4 ते 6 यांचे मिळकतीमध्ये उभे असलेल्या ऊसाचे पिकामध्ये मेहनत मशागत करण्यास गेले असता प्रतिवादींनी त्यांना मज्जाव करुन वादीचे नांगरटीचे व ऊसातील मशागतीचे काम बंद पाडले व त्याठिकाणी वादीस प्रतिवादींनी दमदाटी करुन शिवीगाळ केली म्हणुन वादी नं.1 व 2 यांचा भाऊ काकासाहेब वरखडे याने तशी प्रतिवादी विरुध्द नेवासा पोलिस स्टेशन येथे जावुन तक्रार दाखल केली. त्यामुळे प्रतिवादी हे वादीस त्यांचे दावा मिळकतीमध्ये मेहनत मशागत करण्याकरीता हरकत अडथळे निर्माण करीत आहेत व प्रतिवादींनी वादीस स्पष्टपणे सांगितलेले आहे की, तुम्हाला आम्ही मोजणी नकाशाप्रमाणे क्षेत्र ताब्यात घेतल्याशिवाय मिळकतीमध्ये येवु देणार नाही, तुम्हाला काय करायचे ते करुन घ्या असा दम दिलेला आहे व बेकायदेशीर मार्गाचा अवलंब करुन ताबा घेण्याचे विचारात आहेत तसे झाल्यास वादीचे न्याय हक्कावर गदा येणार आहे. प्रतिवादींची असेच हरकत अडथळे सुरु राहिल्यास वादींना त्यांचे दावा मिळकतीची मेहनत मशागत कसणे दुरापास्त होणार आहे. व त्यामुळे वादींचे कधीही कश्यानेही न भरुन येणारे असे अपरिमित असे नुकसान होणार आहे. म्हणुन वादींना सदरचा दावा दाखल करणे भाग पडले आहे.

- 6) **दाव्यास कारण :-** वादी नं.1 ते 3 हे दिनांक 19/5/2025 रोजी दावा मिळकतीमध्ये अवकाळी पाऊस झाल्याने नांगरट करण्याकरीता व वादी नं.4 ते 6 यांचे मिळकतीमध्ये उभे असलेल्या ऊसाचे पिकामध्ये मेहनत मशागत करण्यास गेले असता प्रतिवादींनी त्यांना मज्जाव करून वादीचे नांगरटीचे व ऊसातील मशागतीचे काम बंद पाडले व त्याठिकाणी वादीस प्रतिवादींनी दमदाटी करून शिवीगाळ केली म्हणून वादी नं.1 व 2 यांचा भाऊ काकासाहेब वरखडे याने तशी प्रतिवादी विरुद्ध नेवासा पोलिस स्टेशन येथे जावून तक्रार दाखल केली. त्यामुळे प्रतिवादी हे वादीस त्यांचे दावा मिळकतीमध्ये मेहनत मशागत करण्याकरीता हरकत अडथळे निर्माण करित आहेत व प्रतिवादींनी वादीस स्पष्टपणे सांगितलेले आहे की, तुम्हाला आम्ही मोजणी नकाशाप्रमाणे क्षेत्र ताब्यात घेतल्याशिवाय मिळकतीमध्ये येवु देणार नाही, तुम्हाला काय करायचे ते करून घ्या असा दम दिला तेव्हा प्रथम घडले व त्यानंतर नित्य दिनी दाव्यास कारण घडत आहे.
- 7) **कोर्ट अधिकार :-** वादी, प्रतिवादी हे याच मे.कोर्टाचे स्थळसिमेत रहात असल्याने व दावा मिळकत ही देखील मे.कोर्टाचे स्थळसिमेतील असून तसेच दाव्यास घडलेले कारण या मे. कोर्टाच्या न्याय सिमेत घडलेले आहे त्यामुळे सदरचा दावा चालविण्याचा या मे. कोर्टास पूर्ण हक्क व अधिकार आहे.
- 8) **कोर्ट फी स्टॅम्प :-** दावा हा निरंतर ताकिद मनाई हुकुमाचा असल्याने दाव्यास योग्य तो कोर्ट फी स्टॅम्प लावला आहे.

वकील फी, प्रोसेस व मे. कोर्टाच्या अधिकारासाठी विषयाची किंमत रूपये 1000/- केली आहे.

या वादी व प्रतिवादी यांच्यात दुसरा कोणताही दावा कोणत्याही कोर्टात याच वाद विषयाबाबत वाद न्यायप्रविष्ट नाही.

०१) वादीची विनंती :-

अ) वरील कथनास व हकीगतीस अनुसरून वादीची विनंती की, मो.र.नं. 665/2023 च्या मोजणी नकाशाचा गैरफायदा घेवून प्रतिवादी यांनी कायदेशीर मार्गाचा अवलंब न करता वादीचे कब्ज्यात असलेल्या क्षेत्राचा गैर मार्गाने ताबा घेवु नये व वादीचे शांततामय कब्जेवहिवाटीस प्रतिवादी यांनी स्वतः अगर नोकर, चाकर, एजंट नातेवाईक इतरामार्फत हरकत अडथळे करु नये असा निरंतर ताकिद मनाई हुकुम प्रतिवादी विरुद्ध देववावा.

ब) इतर योग्य ते न्यायाचे हुकूम वादीचे लाभात व्हावेत ही विनंती.

क) वादीचे तुरतातुर्त मनाई हुकुमाचे अर्जावर अर्जट हुकुम व्हावा.

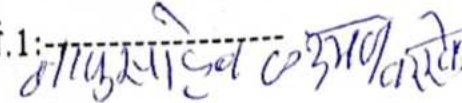
ड) जरूर पडल्यास वादीला दावा दुरूस्तीची परवानगी असावी.

इ) या दाव्याचा खर्च वादीस प्रतिवादीकडुन देण्यांत यावा ही विनंती.

येणे प्रमाणे वादीचा दावा असे.

नेवासा

दिनांक :- 21/06/2025




वादी नं.1: 

वादी नं.2: 

0

Issue Suit summons
to defendants for filing W.S.
8/09/7/2025.

08/09/25
26-6-2025
CJSD


वादी नं.3:  सविता शाशाबाई
वसुदेव शिंदे
कम नं
वादी नं.4: शमचंद्र कोईराम शिंदे
वादी नं.5:  सविता विठ्ठलबाई शिंदे
वसुदेव शिंदे
वादी नं.6: 






या कामी आम्ही वादी नं.1 ते 6 सत्यप्रतिज्ञेवर खरे सांगतोत की, वरिल
दाव्यातील कलम 1 ते 10 मधील संपुर्ण मजकुर व माहिती आमचे माहितीनुसार
खरा व बरोबर असून त्याचे खरेपणासाठी आम्ही आज रोजी या लेखाखाली
आमच्या सहा/अंगठे केले असे.

नेवासा

दिनांक :- 21/06/2025

पक्षकाराने सांगितलेल्या माहिती
वरून व दाखविलेल्या कागदपत्रावरून
वरील दाव्याचा मसुदा तयार केला असे.


वादी तर्फे अॅडव्होकेट

वादी नं.1:  ता.पु.सो.एव. क.प्रा. वरसे
वादी नं.2:  वसुदेव शिंदे वरसे
वादी नं.3:  सविता शाशाबाई
वसुदेव शिंदे
कम नं
वादी नं.4: शमचंद्र कोईराम शिंदे वरसे
वादी नं.5:  सविता विठ्ठलबाई शिंदे
वसुदेव शिंदे
वादी नं.6: 

Pleading Para Nos.1 to 9
verified before me.


21/06/25
Superintendent
Civil Court, S.D. Newasa

// अॅफिडेव्हिट //

नेवासा येथील मे. सिव्हील जज्ज साहेब सि.डी.

यांचे कोर्टात

रे.मु.नं.

540 /2025

वादी

- 1) बापूसाहेब लक्ष्मण वरखडे वय-50
- 2) बाबासाहेब लक्ष्मण वरखडे वय-55
- 3) आशाबाई लक्ष्मण वरखडे वय-75
- 4) रामचंद्र कोंडीराम वरखडे वय-72
- 5) विटाबाई रामचंद्र वरखडे वय-69
- 6) संजय रामचंद्र वरखडे वय-36

सर्वाचा धंदा शेती सर्व रा.मुरमे

ता.नेवासा जि.अ.नगर

मो.नं. 9766886201

प्रतिवादी

- 1) देवराव कोंडीराम वरखडे वय-69
- 2) सावित्राबाई देवराव वरखडे वय-65
- 3) शामहरी देवराव वरखडे वय-44
- 4) दत्तात्रय देवराव वरखडे वय-38

०
Filed
26-6-2025
CJSD

अधिक्षक
विधाणी न्यायालय व स्तर
नेवासा

सर्वाचा धंदा शेती सर्व रा.मुरमे ता.नेवासा

जि.अ.नगर

या कामी मी संजय रामचंद्र वरखडे वय-36 धंदा शेती रा.मुरमे
ता.नेवासा जि.अ.नगर सत्यप्रतिज्ञेवर अॅफिडेव्हिट करतो की,

दावा रुपये 1000/-

विषयांची किंमत रुपये 1000/-

वादी, प्रतिवादी विरुद्ध निरंतर ताकिद मनाई हुकुमाकरीता दावा दाखल
करतात तो खालीलप्रमाणे.

स्पेसीफिक रिलिफ अॅक्ट 34 प्रमाणे

1) मिळकतीचे वर्णन :- डि अहमदनगर सब डि.ता. नेवासा पैकी मौजे

मुरमे येथील शेतजमिन

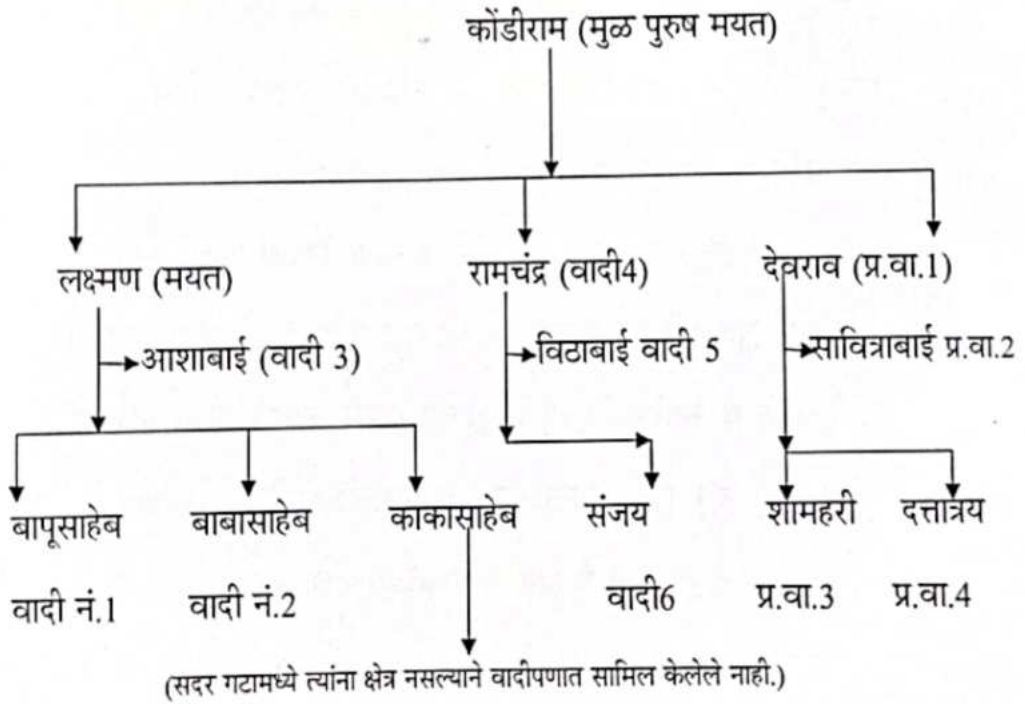
गट नंबर	क्षेत्र		आकार		चर्तु:सिमा			
	हे	आर	रू	पैसे	पुर्व	दक्षिण	पश्चिम	उत्तर
76/1/अ	1 ख	29 01	4	30	शिव	76/1/ब	75, 77	देवगड रस्ता
76/1/ब	1 ख	29 01	4	30	शिव	76/1/क	75,77	76/1/अ
76/1/क	1	30	4	25	शिव	76/1/ड	75, 77	76/1/ब
76/2	1 ख	41 01	2	80	शिव	76/3	75, 77	76/1/इ
76/3	1	14	2	75	शिव	76/4	75, 77	76/2

५८ अॅडि
दिवानी न्या

	ख	02						
76/4	1	61	5	50	शिव	शिव	75,77	76/3
यापैकी संजय रामचंद्र वरखडे यांचे नांवे असलेले दक्षिणेकडील 0 हे 40 आर आकार 1 रु. 35 पैसे								

येणेप्रमाणे शेतजमिन त्यातील झाड, झुडूप, दगड, माती, तद्गभुत वस्तूसह हक्कासह काही एक राखून न ठेवता रस्त्याचे जाणे येण्याच्या हक्कासह.

2) वादी व प्रतिवादी यांची दाव्याचे चालू कामापुरती वंशावळ असे ती खालीलप्रमाणे.



येणेप्रमाणे वादी व प्रतिवादी यांची दाव्याचे चालू कामापुरती व

3) या कामी वादीचा दावा असा आहे की, मुळ गट नंबर 76 ही दावा मिळकत वादी व प्रतिवादी यांचा एकत्र हिंदू कुटुंबाची होती व आहे. मुळ गट नंबर 76 चे

वादी नं.4 रामचंद्र व प्रतिवादी नं.1 देवराव व मयत भाऊ लक्ष्मण (वादी नं.1 व 2 चे वडिल व वादी नं.3 चे पती) हे तिन भाऊ होते व आहेत. त्यांचेमध्ये नेवासा कोटांत रे.मु.नं. 500/1971 प्रमाणे वाटप झालेले होते व आहे. त्याप्रमाणे त्यांचे नावाच्या नोंदी 7/12 सदरी होवुन स्वतंत्र 7/12 चे उतारे तयार झाले. व प्रत्यक्ष गट नंबर 76 मध्ये क्षेत्राप्रमाणे मोजुन मापुन ज्याचा त्याचा हिस्सा ज्याचे त्याचे ताब्यामध्ये देण्यात आला तेव्हापासुन वादी व प्रतिवादी जो तो ज्याचे त्याचे मिळकतीची मेहनत मशागत करुन उत्पन्न उपभोग घेत होता व आहे. सन 1971 पासुन आजपावेतो झालेल्या वाटपाप्रमाणे वादी, प्रतिवादी यांनी त्यांचे मिळकतीची बांध बांधिस्ती करुन सपाटीकरण करुन वागायती केलेली आहे. तेव्हापासुन वादी व प्रतिवादी यांचे मध्ये कोणत्याही प्रकारचा वाद निर्माण झालेला नव्हता व नाही. सदरचे सन 1971 सालचे वाटपाप्रमाणे दक्षिणेकडील पुर्व पश्चिम वाटणी ही रामचंद्र म्हणजे वादी नं.4 यांना देण्यात आली होती त्यालगत उत्तरेकडील पुर्व पश्चिम मधली वाटणी प्रतिवादी नं.1 देवराव यांना देण्यात आलेली आहे व उत्तरेकडील पुर्व पश्चिम अशी वाटणी मयत लक्ष्मण यांना म्हणजेच वादी नं.1 ते 3 यांना देण्यात आलेली होती. अश्याप्रकारे तिनही भावाला प्रत्येकी 5 आणे 4 पै हिस्सा देण्यात आलेला होता. सदर गट नंबर 76 मधुन उत्तर बाजुने देवगड ते देवगड फाटा हा रस्ता गेलेला असल्यामुळे जमिनीमध्ये बांध बांधिस्ती टाकतांना तिघा भावांनी सदर रस्त्याचे क्षेत्र सामाईक धरुन ते वजा जाता राहिलेल्या क्षेत्राचे तिन समान भाग केले. अश्याप्रकारे तिनही भावाला प्रत्येकी समान वहिवाटीचे क्षेत्र देण्यात आलेले होते व आहे. वादी नं.1

ICC
अधिक्षर
दि. वाणी न्यायाल
ने

व २ यांचे वडिलांचे व चादी नं.३ चे पती मगत लक्ष्मण यांचे क्षेत्राचे उत्तर बाजुने
 गट नंबर ७६ च्या हद्दीतून देवगड ते देवगड फाटा रोड गेलेला असल्यामुळे
 उर्वरीत क्षेत्राचे तिन भाग करून समान क्षेत्र चाटून पुर्व पश्चिम बांध टाकलेले
 आहेत. व तेव्हापासून आजपर्यंत चादी नं.१ व २ चे वडिल व चादी नं.३ चे पती
 राध्या चादी नं.१ ते ३ यांची वहिवाट चालू आहे. चादी नं.१ ते ३ व प्रतिवादी
 नं.१ ते ४ यांचे मिळकतीमध्ये पुर्व पश्चिम बांध असून सदर बांधावर मोठ
 मोठाली लिंबाची व इतर झाडे वाढलेली आहेत सदर झाडांचे वय ४० ते ५० वर्षे
 असे आहेत. असे असतांना प्रतिवादी नं. १ व २ यांनी मौजे मुरमे शेथील गट
 नंबर ७६ च्या हद्दीच्या खुणा उरवून मिळणेसाठी कोर्ट कमिशनरमार्फत मोजणी
 करून घेतली. सदर मोजणी होतांना सदर गट नंबर ७६ चे आकारफोड झालेली
 नसतांना व सदर गट नंबर ७६ मधून गेलेल्या रस्त्याचे क्षेत्र वजा होवून कजाप
 झालेले नसतांना केवळ ७/१२ चे आधारे मोजणीदार यांनी मोजणी केल्याचे
 दिसून येते. वास्तविक सदर गटामध्ये चादी नं.१ ते ३ यांचा १/३ हिस्सा व चादी
 नं.४ ते ६ यांचा १/३ हिस्सा व प्रतिवादी नं.१ ते ४ यांचा १/३ हिस्सा असे
 असतांना व सदरचे क्षेत्र वहिवाटीप्रमाणे प्रत्येकी १/३ हिस्साचे मोजणे गरजेचे
 असतांना केवळ तलाठ्याने आकारफोड नसतांना उत्तारे वेगळे केले त्याचा
 आधार घेवून मोजणीदाराने चुकिची मोजणी केली व सदर मोजणीमध्ये चादी नं.१
 ते ३ यांच्या ताब्यामध्ये जास्त क्षेत्र असल्याचे सदर मोजणीमध्ये दाखविलेले आहे.
 वास्तविक ते चुकिचे असून चादी नं.१ ते ३ यांचे पुर्वज व त्यांचे भावामध्ये इ
 णालेल्या वाटपानुसार वहिवाटीचे क्षेत्र ५ आणि ४ पै असे हिस्साने देण्यात आलेले

० २१/०६/११
 ५ व स्तर
 ३३

होते व त्याप्रमाणे कब्जा असल्यामुळे वादी नं.1 ते 3 चे ताब्यामध्ये जादा क्षेत्र दिसत आहे परंतु रस्त्यामध्ये गेलेले क्षेत्र वादीचे पुर्वहक्कदार लक्ष्मण वरखडे व त्यांचे इतर दोन भाऊ अश्या प्रत्येकाचे हिस्यामध्ये सदर रस्त्याचे 1/3 क्षेत्र धरणे गरजेचे आहे त्यामुळे वादी नं.1 ते 3 यंचे ताब्यामध्ये 5 आणे 4 पै हिस्यापेक्षा जास्त क्षेत्र नाही परंतु केवळ रस्त्याचे क्षेत्र वादी नं.1 ते 3 यांचे हिस्यामध्ये धरल्यामुळे वादी नं.1 ते 3 यांचे हिस्यास जादा क्षेत्र असल्याचा भास होतो. त्याचा गैरफायदा घेवुन प्रतिवादी हे नकाशाप्रमाणे चुकिच्या दाखविलेल्या अतिक्रमण क्षेत्राचा ताबा घेवु पहात आहे. व वादींना उत्पन्न उपभोग घेण्यास हरकत अडथळे निर्माण करत आहेत.

- 4) अशी परिस्थिती असतांना प्रतिवादी नं.1 व 2 यांनी मे.नेवासा कोर्टात रे.मु.नं. 333/2005 चा दावा पोट हिस्सा मोजणी फाळणी होवुन मिळणेकरीता दाखल केलेला होता व सदरच्या दाव्यामध्ये वादी यांनी देखील प्रतिदावा करुन त्यांचे हिस्याचे क्षेत्र देखील मोजणी करुन मागितलेले होते व आहे त्याप्रमाणे प्रतिवादी नं.1 यांनी नेवासा येथील मे.कोर्टात दाव्यामध्ये रे.द.नं. 52/2019 ची दाखल करुन त्यामध्ये मो.र.नं. 665/2023 अन्वये मोजणी होवुन हद्दीच्या खुणा दाखविण्यात आल्या परंतु सदरचे मोजणी नकाश्याचे अवलोकन केले असता मुळ गट नंबर 76 मधुन गेलेला उत्तर बाजुचा देवगड रस्त्याचे क्षेत्र कमी न करता अगर विचारात न घेता मोजणी करुन अतिशय मोघमपणे चुकिच्या हद्दीच्या खुणा दाखविण्यात आल्या व त्यामुळे वादीच्या हिस्यामध्ये अतिक्रमण दाखविण्यात

५८ अधी
दिवाणी न्याय

आले व तसा नकाशा भूमिअभिलेख नेवासा घांगी तयार करुन मे.कोर्टात दाखल केलेला आहे.

- 5) अशी परिस्थिती असतांना वादीकडे चुकिच्या मोजणीच्या आधारे दाखविण्यात आलेले अतिक्रमण क्षेत्र सन 1971 पासून वादीचे प्रत्यक्ष ताब्यात असून चिह्वाटीत आहे. व वादीस मे.कोर्टातील प्रतिदाख्याप्रमाणे वादीचे क्षेत्राची मोजणी करणे बाकी आहे. असे असतांना प्रतिवादी हे मोजणी नकाशाचा आधार व गेरफायदा घेवुन वादीस आडमुठे पणाने वादीचे क्षेत्रात घुसुन बेकायदेशीर मार्गाने ताबा घेवु पहात आहेत. वास्तविक पहाता प्रतिवादींनी कायदेशीर मार्गाचा अवलंब करणे गरजेचे व आवश्यक असतांना बेकायदेशीरपणे बळाचा वापर करुन वादीस दमदाटी करीत आहेत. त्यामुळे वादी नं.1 ते 3 हे दिनांक 19/5/2025 रोजी दावा मिळकतीमध्ये अवकाळी पाऊस झाल्याने नांगरट करण्याकरीता व वादी नं.4 ते 6 यांचे मिळकतीमध्ये उभे असलेल्या ऊसाचे पिकामध्ये मेहनत मशागत करण्यास गेले असता प्रतिवादींनी त्यांना मज्जाव करुन वादीचे नांगरटीचे व ऊसातील मशागतीचे काम बंद पाडले व त्याटिकाणी वादीस प्रतिवादींनी दमदाटी करुन शिवीगाळ केली म्हणुन वादी नं.1 व 2 यांचा भाऊ काकासाहेब वरखडे याने तशी प्रतिवादी विरुध्द नेवासा पोलिस स्टेशन येथे जावुन तक्रार दाखल केली. त्यामुळे प्रतिवादी हे वादीस त्यांचे दावा मिळकतीमध्ये मेहनत मशागत करण्याकरीता हरकत अडथळे निर्माण करीत आहेत व प्रतिवादींनी वादीस स्पष्टपणे सांगितलेले आहे की, तुम्हाला आम्ही मोजणी नकाशाप्रमाणे क्षेत्र ताब्यात घेतल्याशिवाय मिळकतीमध्ये येवु देणार नाही,

21/06/14
अक
जलम व स्तर
विवार

तुम्हाला काय करायचे ते करून घ्या असा दम दिलेला आहे व बेकायदेशीर मार्गांचा अवलंब करून तावा घेण्याचे विचारात आहेत तसे झाल्यास वादीचे न्याय हक्कावर गदा येणार आहे. प्रतिवादींची असेच हरकत अडथळे सुरु राहिल्यास वादींना त्यांचे दावा मिळकतीची मेहनत मशागत करणे दुरापास्त होणार आहे. व त्यामुळे वादींचे कधीही कश्यानेही न भरून येणारे असे अपरिमित असे नुकसान होणार आहे. म्हणून वादींना सदरचा दावा दाखल करणे भाग पडले आहे.

- 6) दाव्यास कारण :- वादी नं.1 ते 3 हे दिनांक 19/5/2025 रोजी दावा मिळकतीमध्ये अवकाळी पाऊस झाल्याने नांगरट करण्याकरीता व वादी नं.4 ते 6 यांचे मिळकतीमध्ये उभे असलेल्या ऊसाचे पिकामध्ये मेहनत मशागत करण्यास गेले असता प्रतिवादींनी त्यांना मज्जाव करून वादीचे नांगरटीचे व ऊसातील मशागतीचे काम बंद पाडले व त्याटिकाणी वादीस प्रतिवादींनी दमदाटी करून शिवीगाळ केली म्हणून वादी नं.1 व 2 यांचा भाऊ काकासाहेब वरखडे याने तशी प्रतिवादी विरुद्ध नेवासा पोलिस स्टेशन येथे जावून तक्रार दाखल केली. त्यामुळे प्रतिवादी हे वादीस त्यांचे दावा मिळकतीमध्ये मेहनत मशागत करण्याकरीता हरकत अडथळे निर्माण करीत आहेत व प्रतिवादींनी वादीस स्पष्टपणे सांगितलेले आहे की, तुम्हाला आम्ही मोजणी नकाशाप्रमाणे क्षेत्र ताब्यात घेतल्याशिवाय मिळकतीमध्ये येवु देणार नाही, तुम्हाला काय करायचे ते करून घ्या असा दम दिला तेव्हा प्रथम घडले व त्यानंतर नित्य दिनी दाव्यास कारण घडत आहे.

JAC अधिकारी
दिवाणी न्याय
ने

7) कोर्ट अधिकार :- घादी, प्रतिवादी हे याच मे.कोर्टाचे स्थळसिमेंत रहात असल्याने घ दावा मिळकत ही देखील मे.कोर्टाचे स्थळसिमेंतील अगुन तसेच दाव्यास घडलेले कारण या मे. कोर्टाच्या न्याय सिमेंत घडलेले आहे त्यामुळे सदरचा दावा चालविण्याचा या मे. कोर्टास पुर्ण हक्क व अधिकार आहे.

8) कोर्ट फी स्टॅम्प :- दावा हा निरंतर ताकिद मनाई हुकुमाचा असल्याने दाव्यास योग्य तो कोर्ट फी स्टॅम्प लावला आहे.

वकील फी, प्रोसेस व मे. कोर्टाच्या अधिकारासाठी विषयाची किंमत रूपये 1000/- केली आहे.

या वादी व प्रतिवादी यांच्यात दुसरा कोणताही दावा कोणत्याही कोर्टात याच वाद विषयाबाबत वाद न्यायप्रविष्ट नाही.

10) वादीची विनंती :-

अ) वरील कथनास व हकीगतीस अनुसरून वादीची विनंती की, मो.र.नं. 665/2023 च्या मोजणी नकाशाचा गैरफायदा घेवुन प्रतिवादी यांनी कायदेशीर मार्गाचा अवलंब न करता वादीचे कब्ज्यात असलेल्या क्षेत्राचा गैर मार्गाने ताबा घेवु नये व वादीचे शांततामय कब्जेवहिवाटीस प्रतिवादी यांनी स्वतः अगर नोकर, चाकर, एजंट नातेवाईक इतरामार्फत हरकत अडथळे करु नये असा निरंतर ताकिद मनाई हुकुम प्रतिवादी विरुध्द देववावा.

ब) इतर योग्य ते न्यायाचे हुकूम वादीचे लाभात व्हावेत ही विनंती.


२१/०६/२५
३६
लब व स्तर
३३

- क) वादीचे तृतातुत मनाई हुकुमाचे अर्जावर अर्जट हुकुम व्हावा.
 ड) जरूर पडल्यास वादीला दावा दुरूस्तीची परवानगी असावी.
 इ) या दाव्याचा खर्च वादीस प्रतिवादीकडून देण्यांत यावा ही विनंती.

चेणेप्रमाणे अॅफिडेव्हिट दिले असे.

नेवासा

दिनांक :-21/06/2025


 अॅफिडेव्हिट करणार



 ओळख

(अॅड.एस.एम.काळे)

या कामी मी संजय रामचंद्र वरखडे वय-36 धंदा शेती रा.मुरमे ता.नेवासा जि.अ.नगर सत्यप्रतिज्ञेवर खरे सांगतो की, वर नमुद अॅफिडेव्हिट मधील संपूर्ण मजकूर माझे माहिती व समजुती प्रमाणे खरा व बरोबर असुन त्याचे सत्यतेसाठी आजरोजी या लेखाखाली मी माझी सही केली असे.

नेवासा

दिनांक :-21/06/2025


 अॅफिडेव्हिट करणार

Solemnly Affirmed before me


by Sanjay Ramchandra Varthase Age 36 occup: Agri

who is identified before me

by A.V. S. M. Kale

to whom I personally know.

No = Murame Tal = Newasa


 Superintendent
 Civil Court, S.D. Newasa

3838

// हुकुमनामा //

नेवासा येथील मे. सिव्हील जज्ज साहेब सि.डी.

यांचे कोर्टात

रे.मु.नं.

540 /2025

वादी

- 1) बापूसाहेब लक्ष्मण वरखडे वय-50
- 2) बाबासाहेब लक्ष्मण वरखडे वय-55
- 3) आशाबाई लक्ष्मण वरखडे वय-75
- 4) रामचंद्र कोंडीराम वरखडे वय-72
- 5) विठाबाई रामचंद्र वरखडे वय-69
- 6) संजय रामचंद्र वरखडे वय-36

सर्वाचा धंदा शेती सर्व रा.मुरमे

ता.नेवासा जि.अ.नगर

मो.नं. 9766886201

प्रतिवादी

- 1) देवराव कोंडीराम वरखडे वय-69
- 2) सावित्राबाई देवराव वरखडे वय-65
- 3) शामहरी देवराव वरखडे वय-44
- 4) दत्तात्रय देवराव वरखडे वय-38

सर्वाचा धंदा शेती सर्व रा.मुरमे ता.नेवासा

जि.अ.नगर

दावा रुपये 1000/-

विषयांची किंमत रुपये 1000/-

वादी, प्रतिवादी विरुद्ध निरंतर ताकिद मनाई हुकुमाकरीता दावा दाखल करतात तो खालीलप्रमाणे.

स्पेसीफिक रिलिफ ॲक्ट 34 प्रमाणे

1) मिळकतीचे वर्णन :- डि अहमदनगर सब डि.ता. नेवासा पैकी मौजे

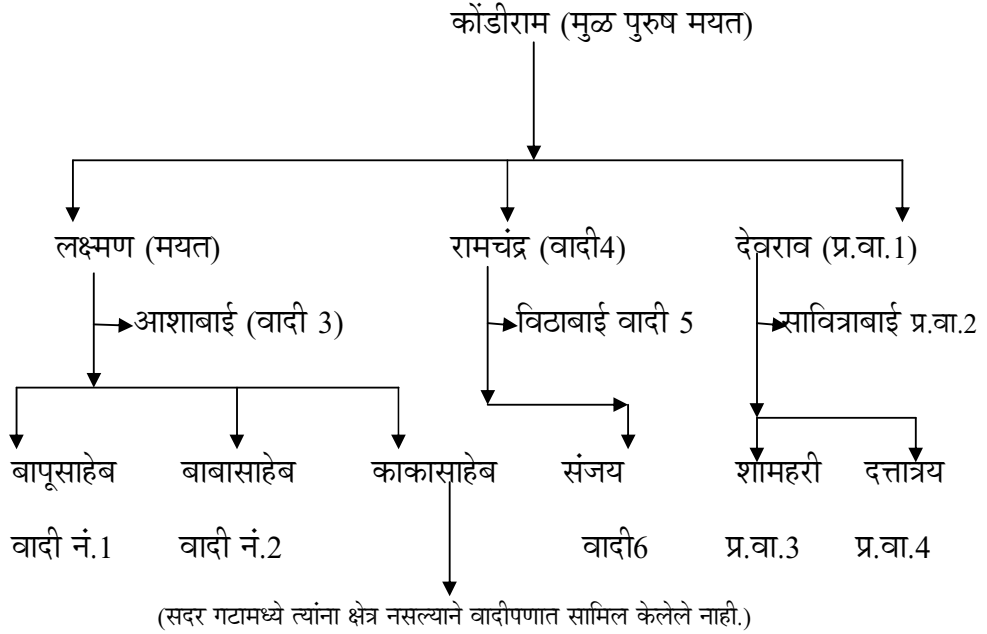
मुरमे येथील शेतजमिन

गट नंबर	क्षेत्र		आकार		चर्तु:सिमा			
	हे	आर	रू	पैसे	पुर्व	दक्षिण	पश्चिम	उत्तर
76/1/अ	1 ख	29 01	4	30	शिव	76/1/ब	75, 77	देवगड रस्ता
76/1/ब	1 ख	29 01	4	30	शिव	76/1/क	75,77	76/1/अ
76/1/क	1	30	4	25	शिव	76/1/ड	75, 77	76/1/ब
76/2	1 ख	41 01	2	80	शिव	76/3	75, 77	76/1/इ
76/3	1 ख	14 02	2	75	शिव	76/4	75, 77	76/2
76/4	1	61	5	50	शिव	शिव	75,77	76/3

यापैकी संजय रामचंद्र वरखडे यांचे नांवे असलेले दक्षिणेकडील 0 हे 40 आर आकार 1 रु. 35 पैसे

येणेप्रमाणे शेतजमिन त्यातील झाड, झुडूप, दगड, माती, तद्गभुत वस्तूसह हक्कासह काही एक राखुन न ठेवता रस्त्याचे जाणे येण्याच्या हक्कासह.

2) वादी व प्रतिवादी यांची दाव्याचे चालू कामापुरती वंशावळ असे ती खालीलप्रमाणे.



येणेप्रमाणे वादी व प्रतिवादी यांची दाव्याचे चालू कामापुरती व

3) या कामी वादीचा दावा असा आहे की, मुळ गट नंबर 76 ही दावा मिळकत वादी व प्रतिवादी यांचा एकत्र हिंदू कुटुंबाची होती व आहे. मुळ गट नंबर 76 चे वादी नं.4 रामचंद्र व प्रतिवादी नं.1 देवराव व मयत भाऊ लक्ष्मण (वादी नं.1 व 2 चे वडिल व वादी नं.3 चे पती) हे तिन भाऊ होते व आहेत. त्यांचेमध्ये नेवासा

कोर्टात रे.मु.नं. 500/1971 प्रमाणे वाटप झालेले होते व आहे. त्याप्रमाणे त्यांचे नावाच्या नोंदी 7/12 सदरी होवून स्वतंत्र 7/12 चे उतारे तयार झाले. व प्रत्यक्ष गट नंबर 76 मध्ये क्षेत्राप्रमाणे मोजुन मापुन ज्याचा त्याचा हिस्सा ज्याचे त्याचे ताब्यामध्ये देण्यात आला तेव्हापासुन वादी व प्रतिवादी जो तो ज्याचे त्याचे मिळकतीची मेहनत मशागत करुन उत्पन्न उपभोग घेत होता व आहे. सन 1971 पासुन आजपावेतो झालेल्या वाटपाप्रमाणे वादी, प्रतिवादी यांनी त्यांचे मिळकतीची बांध बंधिस्ती करुन सपाटीकरण करुन बागायती केलेली आहे. तेव्हापासुन वादी व प्रतिवादी यांचे मध्ये कोणत्याही प्रकारचा वाद निर्माण झालेला नव्हता व नाही. सदरचे सन 1971 सालचे वाटपाप्रमाणे दक्षिणेकडील पुर्व पश्चिम वाटणी ही रामचंद्र म्हणजे वादी नं.4 यांना देण्यात आली होती त्यालगत उत्तरेकडील पुर्व पश्चिम मधली वाटणी प्रतिवादी नं.1 देवराव यांना देण्यात आलेली आहे व उत्तरेकडील पुर्व पश्चिम अशी वाटणी मयत लक्ष्मण यांना म्हणजेच वादी नं.1 ते 3 यांना देण्यात आलेली होती. अश्याप्रकारे तिनही भावाला प्रत्येकी 5 आणे 4 पै हिस्सा देण्यात आलेला होता. सदर गट नंबर 76 मधुन उत्तर बाजुने देवगड ते देवगड फाटा हा रस्ता गेलेला असल्यामुळे जमिनीमध्ये बांध बंधिस्ती टाकतांना तिघा भावांनी सदर रस्त्याचे क्षेत्र सामाईक धरुन ते वजा जाता राहिलेल्या क्षेत्राचे तिन समान भाग केले. अश्याप्रकारे तिनही भावाला प्रत्येकी समान वहिवाटीचे क्षेत्र देण्यात आलेले होते व आहे. वादी नं.1 व 2 यांचे वडिलांचे व वादी नं.3 चे पती मयत लक्ष्मण यांचे क्षेत्राचे उत्तर बाजुने गट नंबर 76 च्या हद्दीतुन देवगड ते देवगड फाटा रोड गेलेला असल्यामुळे

उर्वरीत क्षेत्राचे तिन भाग करुन समान क्षेत्र वाटुन पुर्व पश्चिम बांध टाकलेले आहेत. व तेव्हापासुन आजपर्यंत वादी नं.1 व 2 चे वडिल व वादी नं.3 चे पती सध्या वादी नं.1 ते 3 यांची वहिवाट चालू आहे. वादी नं.1 ते 3 व प्रतिवादी नं.1 ते 4 यांचे मिळकतीमध्ये पुर्व पश्चिम बांध असुन सदर बांधावर मोठ मोठाली लिंबाची व इतर झाडे वाढलेली आहेत सदर झाडाचे वय 40 ते 50 वर्षे असे आहेत. असे असतांना प्रतिवादी नं. 1 व 2 यांनी मौजे मुरमे येथील गट नंबर 76 च्या हद्दीच्या खुणा ठरवुन मिळणेसाठी कोर्ट कमिशनरमार्फत मोजणी करुन घेतली. सदर मोजणी होतांना सदर गट नंबर 76 चे आकारफोड झालेली नसतांना व सदर गट नंबर 76 मधुन गेलेल्या रस्त्याचे क्षेत्र वजा होवुन कजाप झालेले नसतांना केवळ 7/12 चे आधारे मोजणीदार यांनी मोजणी केल्याचे दिसुन येते. वास्तविक सदर गटामध्ये वादी नं.1 ते 3 यांचा 1/3 हिस्सा व वादी नं.4 ते 6 यांचा 1/3 हिस्सा व प्रतिवादी नं.1 ते 4 यांचा 1/3 हिस्सा असे असतांना व सदरचे क्षेत्र वहिवाटीप्रमाणे प्रत्येकी 1/3 हिस्स्याचे मोजणे गरजेचे असतांना केवळ तलाठ्याने आकारफोड नसतांना उतारे वेगळे केले त्याचा आधार घेवुन मोजणीदाराने चुकिची मोजणी केली व सदर मोजणीमध्ये वादी नं.1 ते 3 यांच्या ताब्यामध्ये जास्त क्षेत्र असल्याचे सदर मोजणीमध्ये दाखविलेले आहे. वास्तविक ते चुकिचे असुन वादी नं.1 ते 3 यांचे पुर्वज व त्यांचे भावामध्ये झालेल्या वाटपानुसार वहिवाटीचे क्षेत्र 5 आणे 4 पै असे हिस्स्याने देण्यात आलेले होते व त्याप्रमाणे कब्जा असल्यामुळे वादी नं.1 ते 3 चे ताब्यामध्ये जादा क्षेत्र दिसत आहे परंतू रस्त्यामध्ये गेलेले क्षेत्र वादीचे पुर्वहक्कदार लक्ष्मण वरखडे व

त्यांचे इतर दोन भाऊ अश्या प्रत्येकाचे हिस्यामध्ये सदर रस्त्याचे 1/3 क्षेत्र धरणे गरजेचे आहे त्यामुळे वादी नं.1 ते 3 यांचे ताब्यामध्ये 5 आणे 4 पै हिस्यापेक्षा जास्त क्षेत्र नाही परंतू केवळ रस्त्याचे क्षेत्र वादी नं.1 ते 3 यांचे हिस्यामध्ये धरल्यामुळे वादी नं.1 ते 3 यांचे हिस्यास जादा क्षेत्र असल्याचा भास होतो. त्याचा गैरफायदा घेवुन प्रतिवादी हे नकाशाप्रमाणे चुकिच्या दाखविलेल्या अतिक्रमण क्षेत्राचा ताबा घेवु पहात आहे. व वादींना उत्पन्न उपभोग घेण्यास हरकत अडथळे निर्माण करत आहेत.

- 4) अशी परिस्थिती असतांना प्रतिवादी नं.1 व 2 यांनी मे.नेवासा कोर्टात रे.मु.नं. 333/2005 चा दावा पोट हिस्सा मोजणी फाळणी होवुन मिळणेकरीता दाखल केलेला होता व सदरच्या दाव्यामध्ये वादी यांनी देखील प्रतिदावा करुन त्यांचे हिस्याचे क्षेत्र देखील मोजणी करुन मागितलेले होते व आहे त्याप्रमाणे प्रतिवादी नं.1 यांनी नेवासा येथील मे.कोर्टात दाव्यामध्ये रे.द.नं. 52/2019 ची दाखल करुन त्यामध्ये मो.र.नं. 665/2023 अन्वये मोजणी होवुन हद्दीच्या खुणा दाखविण्यात आल्या परंतू सदरचे मोजणी नकाश्याचे अवलोकन केले असता मुळ गट नंबर 76 मधुन गेलेला उत्तर बाजुचा देवगड रस्त्याचे क्षेत्र कमी न करता अगर विचारात न घेता मोजणी करुन अतिशय मोघमपणे चुकिच्या हद्दीच्या खुणा दाखविण्यात आल्या व त्यामुळे वादीच्या हिस्यामध्ये अतिक्रमण दाखविण्यात आले व तसा नकाशा भुमिअभिलेख नेवासा यांनी तयार करुन मे.कोर्टात दाखल केलेला आहे.

5) अशी परिस्थिती असतांना वादीकडे चुकिच्या मोजणीच्या आधारे दाखविण्यात आलेले अतिक्रमण क्षेत्र सन 1971 पासून वादीचे प्रत्यक्ष ताब्यात असून वहिवाटीत आहे. व वादीस मे.कोर्टातील प्रतिदाव्याप्रमाणे वादीचे क्षेत्राची मोजणी करणे बाकी आहे. असे असतांना प्रतिवादी हे मोजणी नकाशाचा आधार व गैरफायदा घेवून वादीस आडमुठे पणाने वादीचे क्षेत्रात घुसून बेकायदेशीर मार्गाने ताबा घेवु पहात आहेत. वास्तविक पहाता प्रतिवादींनी कायदेशीर मार्गाचा अवलंब करणे गरजेचे व आवश्यक असतांना बेकायदेशीरपणे बळाचा वापर करून वादीस दमदाटी करीत आहेत. त्यामुळे वादी नं.1 ते 3 हे दिनांक 19/5/2025 रोजी दावा मिळकतीमध्ये अवकाळी पाऊस झाल्याने नांगरट करण्याकरीता व वादी नं.4 ते 6 यांचे मिळकतीमध्ये उभे असलेल्या ऊसाचे पिकामध्ये मेहनत मशागत करण्यास गेले असता प्रतिवादींनी त्यांना मज्जाव करून वादीचे नांगरटीचे व ऊसातील मशागतीचे काम बंद पाडले व त्याठिकाणी वादीस प्रतिवादींनी दमदाटी करून शिवीगाळ केली म्हणून वादी नं.1 व 2 यांचा भाऊ काकासाहेब वरखडे याने तशी प्रतिवादी विरुद्ध नेवासा पोलिस स्टेशन येथे जावून तक्रार दाखल केली. त्यामुळे प्रतिवादी हे वादीस त्यांचे दावा मिळकतीमध्ये मेहनत मशागत करण्याकरीता हरकत अडथळे निर्माण करीत आहेत व प्रतिवादींनी वादीस स्पष्टपणे सांगितलेले आहे की, तुम्हाला आम्ही मोजणी नकाशाप्रमाणे क्षेत्र ताब्यात घेतल्याशिवाय मिळकतीमध्ये येवु देणार नाही, तुम्हाला काय करायचे ते करून घ्या असा दम दिलेला आहे व बेकायदेशीर मार्गाचा अवलंब करून ताबा घेण्याचे विचारात आहेत तसे झाल्यास वादीचे न्याय

हक्कावर गदा येणार आहे. प्रतिवादींची असेच हरकत अडथळे सुरु राहिल्यास वादींना त्यांचे दावा मिळकतीची मेहनत मशागत करणे दुरापास्त होणार आहे. व त्यामुळे वादींचे कधीही कश्यानेही न भरुन येणारे असे अपरिमित असे नुकसान होणार आहे. म्हणुन वादींना सदरचा दावा दाखल करणे भाग पडले आहे.

- 6) **दाव्यास कारण :-** वादी नं.1 ते 3 हे दिनांक 19/5/2025 रोजी दावा मिळकतीमध्ये अवकाळी पाऊस झाल्याने नांगरट करण्याकरीता व वादी नं.4 ते 6 यांचे मिळकतीमध्ये उभे असलेल्या ऊसाचे पिकामध्ये मेहनत मशागत करण्यास गेले असता प्रतिवादींनी त्यांना मज्जाव करुन वादीचे नांगरटीचे व ऊसातील मशागतीचे काम बंद पाडले व त्याठिकाणी वादीस प्रतिवादींनी दमदाटी करुन शिवीगाळ केली म्हणुन वादी नं.1 व 2 यांचा भाऊ काकासाहेब वरखडे याने तशी प्रतिवादी विरुध्द नेवासा पोलिस स्टेशन येथे जावुन तक्रार दाखल केली. त्यामुळे प्रतिवादी हे वादीस त्यांचे दावा मिळकतीमध्ये मेहनत मशागत करण्याकरीता हरकत अडथळे निर्माण करीत आहेत व प्रतिवादींनी वादीस स्पष्टपणे सांगितलेले आहे की, तुम्हाला आम्ही मोजणी नकाशाप्रमाणे क्षेत्र ताब्यात घेतल्याशिवाय मिळकतीमध्ये येवु देणार नाही, तुम्हाला काय करायचे ते करुन घ्या असा दम दिला तेव्हा प्रथम घडले व त्यानंतर नित्य दिनी दाव्यास कारण घडत आहे.
- 7) **कोर्ट अधिकार :-** वादी, प्रतिवादी हे याच मे.कोर्टाचे स्थळसिमेत रहात असल्याने व दावा मिळकत ही देखील मे.कोर्टाचे स्थळसिमेतील असुन तसेच दाव्यास घडलेले कारण या मे. कोर्टाच्या न्याय सिमेत घडलेले

आहे त्यामुळे सदरचा दावा चालविण्याचा या मे. कोर्टास पुर्ण हक्क व अधिकार आहे.

- 8) **कोर्ट फी स्टॅम्प :-** दावा हा निरंतर ताकिद मनाई हुकुमाचा असल्याने दाव्यास योग्य तो कोर्ट फी स्टॅम्प लावला आहे.

वकील फी, प्रोसेस व मे. कोर्टाच्या अधिकारासाठी विषयाची किंमत रूपये 1000/- केली आहे.

या वादी व प्रतिवादी यांच्यात दुसरा कोणताही दावा कोणत्याही कोर्टात याच वाद विषयाबाबत वाद न्यायप्रविष्ट नाही.

- 10) **वादीची विनंती :-**

अ) वरील कथनास व हकीगतीस अनुसरून वादीची विनंती की, मो.र.नं. 665/2023 च्या मोजणी नकाशाचा गैरफायदा घेवुन प्रतिवादी यांनी कायदेशीर मार्गाचा अवलंब न करता वादीचे कब्ज्यात असलेल्या क्षेत्राचा गैर मार्गाने ताबा घेवु नये व वादीचे शांततामय कब्जेवहिवाटीस प्रतिवादी यांनी स्वतः अगर नोकर, चाकर, एजंट नातेवाईक इतरामार्फत हरकत अडथळे करु नये असा निरंतर ताकिद मनाई हुकुम प्रतिवादी विरुध्द देववावा.

ब) इतर योग्य ते न्यायाचे हुकूम वादीचे लाभात व्हावेत ही विनंती.

क) वादीचे तुर्तातुर्त मनाई हुकुमाचे अर्जावर अर्जट हुकुम व्हावा.

ड) जरूर पडल्यास वादीला दावा दुरूस्तीची परवानगी असावी.

इ) या दाव्याचा खर्च वादीस प्रतिवादीकडुन देण्यांत यावा ही विनंती.

येणे प्रमाणे वादीचा दावा असे.

- वकीलपत्र -

येधील मं. लिखीय गज्ज साख खिडे यांचे कोर्टांत
नं. 540 17022

बापुसाहेब लक्ष्मण वरखडे वादी / अत्रेदार / पिटीशनर
फिर्यादी / अपीलण्ट

विरुध्द
सामनेवाला
प्रतिवादी / जाव देणार
आरोपी / रेंमॉण्डण्ट

सदरहु कामी मी / आम्ही (1) बापुसाहेब लक्ष्मण वरखडे (2) बाबासाहेब लक्ष्मण वरखडे (3) शाशाळ शिवाजी वरखडे (4) रामचंद्र कोडीराव वरखडे (5) विठ्ठल शिवाजी वरखडे (6) संजय रामचंद्र वरखडे वादी यांनी या लेखावरून रा. मुदने ती गेवाळा जि. शिवाजी

अॅडव्होकेट एस. एम. काळे राहणार गेवाळा
अॅडव्होकेट एस. शिवाजी राहणार गेवाळा
अॅडव्होकेट श्री. राहणार

यांस माझे/आमचे तफें हजर राहुन वर लिहिलेल्या 2025 चे काम चालविण्यांस आमचेतफें वकिल नेमले आहे. या गोष्टीचे साक्षीकरीता आज दिनांक 29 माहे 8

सन 2025 इसवी रोजी मी / आम्ही आपली सही / अंगठा केली / केला आहे.

अॅडव्होकेट

- 1. बापुसाहेब लक्ष्मण वरखडे
- 2. बाबासाहेब लक्ष्मण वरखडे
- 3. शाशाळ शिवाजी वरखडे
- 4. रामचंद्र कोडीराव वरखडे
- 5. विठ्ठल शिवाजी वरखडे
- 6. संजय रामचंद्र वरखडे

कबुल करून दाखल ता. 21/06/2025

मी / आम्ही अॅडव्होकेटस वेलफेअर फंडाचा सभासद आहे. / नाही. आवश्यक ते तिकीट लावले आहे. / नाही.

Amrta Jobworks & Xerox Mo.No.7588079786

Exchallan Rs-10

Filed 26-6-2025 CTS D

नेवासा येथील मे. सिव्हील जज्ज साहेब सि.डी.

यांचे कोर्टात

रे.मु.नं.

540 /2025

वादी

बापूसाहेब लक्ष्मण वरखडे वगैरे

प्रतिवादी

देवराव कोंडीराम वरखडे वगैरे

या कामी वादीतर्फे पत्ता पुरसीस की,

- 1) बापूसाहेब लक्ष्मण वरखडे
- 2) बाबासाहेब लक्ष्मण वरखडे
- 3) आशाबाई लक्ष्मण वरखडे
- 4) रामचंद्र कोंडीराम वरखडे
- 5) विठाबाई रामचंद्र वरखडे
- 6) संजय रामचंद्र वरखडे

सर्व रा.मुरमे ता.नेवासा जि.अ.नगर

नेवासा

दिनांक:-21/06/2025

वादीतर्फे अॅडव्होकेट

0
Filed

26-6-2025

नेवासा येथील मे. सिव्हील जज्ज साहेब सि.डी.

यांचे कोर्टात

रे.मु.नं.

540 /2025

वादी

बापूसाहेब लक्ष्मण वरखडे वगैरे

प्रतिवादी

देवराव कोंडीराम वरखडे वगैरे

या कामी वादीतर्फे दाखल कागदपत्राची वर्णन यादी असे ती खालीलप्रमाणे.

- 1) मौजे मुरमे ता.नेवासा येथील गट नंबर 76/1/अ चा 7/12 उतारा
- 2) मौजे मुरमे ता.नेवासा येथील गट नंबर 76/1/ब चा 7/12 उतारा
- 3) मौजे मुरमे ता.नेवासा येथील गट नंबर 76/1/क चा 7/12 उतारा
- 4) मौजे मुरमे ता.नेवासा येथील गट नंबर 76/2 चा 7/12 उतारा
- 5) मौजे मुरमे ता.नेवासा येथील गट नंबर 76/3 चा 7/12 उतारा
- 6) मौजे मुरमे ता.नेवासा येथील गट नंबर 76/4 चा 7/12 उतारा
- 7) रे.द.नं. 52/2019 चे नि.नं.1 ची सर्टिफाईड नक्कल
- 8) नेवासा पोलिस स्टेशन एन.सी.आर नं. 871/2025 ची प्रत
- 9) मो.र.नं. 665/2023 चा मोजणी नकाशाची झेरॉक्स प्रत

नेवासा

दिनांक:-21/06/2025


वादीतर्फे अडव्होकेट

Filed
26-6-2025
CJS D



महाराष्ट्र शासन

गाव नमुना सात (अधिकार अगिलेख पत्रक)

[महाराष्ट्र जमीन महसूल अधिकार अगिलेख आणि नोंदवह्या (तयार करणे व सुस्थितीत ठेवणे) नियम १९७१ यातील नियम ३,५,६ आणि ७]

गाव :- मुरमे (५५७६९७)

तालुका :- भेवासा

जिल्हा :- अहमदनगर



FJ-D : 39909640869

मह. क्रमांक व उपविभाग

७६/१/अ

39909640869

भुधारणा पद्धती		भोगवटादार वर्ग - १		शेताचे स्थानीक नाव :			
शेक, एकक व आकारणी	स्थाते क्र.	भोगवटादाराचे नाव	क्षेत्र	आकार	पो.ख.	फेरफार क्र	कुळ, खंड व इतर अधिकार
शेताचे एकक हे.आर.घो.मी	१६१	[बाबासाहेब लक्ष्मण वरखडे]	१.२९.००	४.३०	०.०१.००	(१६२९)	कुळाचे नाव व खंड
अ) लागवड योग्य क्षेत्र		[बाबासाहेब लक्ष्मण वरखडे]				(१६२९)	इतर अधिकार
खिरासत	१.२९.००	[बापुसाहेब लक्ष्मण वरखडे]				(१६२९)	इतर
बामासत	-	सामाईक क्षेत्र	०.००.००	०			मोतीलाल केशरवद न.ग.घे. (१)
एकुण							इतर (४७)
ला.घो. क्षेत्र	१.२९.००	४७२ बापुसाहेब लक्ष्मण वरखडे	१.२९.००	४.३०	०.०१.००	(१६२९)	बोजा - सहकारी सोसायटी इकरार मुरमे वि.का.सो.सो.इ.प.क.घे. (७४)
ब) पोटखराब क्षेत्र (लागवड अयोग्य)							इतर (१९५)
वर्ग (अ)	०.०१.००						इतर (२५३)
वर्ग (ब)	-						इतर (३१७)
एकुण							इतर (३१९)
पो.ख.क्षेत्र	०.०१.००						इतर (७४८)
एकुण क्षेत्र (अ+ब)	१.३०.००						[इतर] (१६३९) [सदर] (१६३९) [सदर] (१६३९)
आकारणी	४.३०						बोजा - सहकारी सोसायटी इकरार दिनांक ०१/०६/२०२३ रोजी मुरमे वि.का.सो.सो.सो.लि. चा बापुसाहेब लक्ष्मण वरखडे यांच्या नावे रु.१३०००००/- या रकमेचा इकार केला. (१६४४)
जुटी किये आकारणी	विशेष						प्रलंबित फेरफार : नाही.
							शेवटचा फेरफार क्रमांक : १६४० व दिनांक : १४/०६/२०२३
जुने फेरफार क्र : (२७) (४३) (१४५) (१९५) (२५३) (३११) (३१७) (३१९) (५६६) (५७९) (७४८) (९४१) (१२३६) (१६४०)							सीमा आणि भुमापन चिन्हे :

ई महा...

मुरमे वि.का.सो.सो.सो.लि. चा बापुसाहेब लक्ष्मण वरखडे यांच्या नावे रु.१३०००००/- या रकमेचा इकार केला. (१६४४)

प्रलंबित फेरफार : नाही.

शेवटचा फेरफार क्रमांक : १६४० व दिनांक : १४/०६/२०२३



हा गाव नमुना क्रमांक ७ दिनांक १४/०६/२०२३ ०१:१०:३२ AM रोजी डिजिटल स्वाक्षरीत केला आहे व गाव नमुना क्रमांक १२ चा डेटा स्वयंप्रमाणित अद्यत्युळे ७/१२ अगिलेखावर वर कोणत्याही सटी शिकव्याची आवश्यकता नाही.

७/१२ डाउनलोड दि. : १८-०६-२०२५ : १२:२७:३९ PM. वैधता पडताळणीसाठी <https://digitalsubara.mahabharnv.gov.in/dsh/> या संकेत स्थळावर जाऊन 2606100001281940 हा क्रमांक वापरावा.

पृष्ठ क्र. १/२



गाव नमुना बारा (पिकांची नोंदवही)

[महाराष्ट्र जमीन महसूल अधिकार अधिलेख आणि नोंदवही (तयार करणे व सुविधित ठेवणे) नियम १९७१ यातील नियम २१]

गाव :- घुरमे (५५७६९७)

तालुका :- नेवारा

जिल्हा :- अहमदनगर

गाट क्रमांक व संपादन

७६/१/अ

वर्षे	हंगाम	खाते क्रमांक	पिकाखालील क्षेत्राचा तपशील				लागवडीसाठी उपलब्ध नसलेली जमीन		शेरा	
			पिकाचा प्रकार	पिकाचे नाव	जल सिंचित	अजल सिंचित	जल सिंचनाचे साधन	स्वरूप		क्षेत्र
(१)	(२)	(३)	(४)	(५)	(६)	(७)	(८)	(९)	(१०)	(११)
					हे.आर.ची.मी	हे.आर.ची.मी			हे.आर.ची.मी	
२०२३-२४	खरीप	१६९*	निर्मळ	सोयाबीन	१.३०००		नदी			
		४७२*	निर्मळ	सोयाबीन	१.२९००		नदी			
	रबी	४७२*	निर्मळ	हरमरा	१.३०००		बोअरवेल			
२०२४-२५	खरीप	४७२*								
			निर्मळ	कापूस	१.३०००		नदी			
	रबी	४७२*	निर्मळ	गहू	१.३०००		नदी			

टीप :- सदरची नोंद मोबाइल ॲप द्वारे घेणेत आलेली आहे

जवाला येथील मे. लिच्छे ११११ साठेव

१७/२५

चांगे करीत

वडी

वापुसाठेव ११११ ११११

पुवडी

११११ ११११ कोडीरिंग

या डाना वाडीनफे ११११ ११११

११ २५/२५

११
११



महाराष्ट्र शासन

गाव नमुना सात (अधिकार अभिलेख पत्रक)

[महाराष्ट्र जमीन महसूल अधिकार अभिलेख आणि नोंदवह्या (तयार करणे व सुस्थितीत ठेवणे) नियम १९७१ यातील नियम ३.५.६ आणि ७]

गाव :- मुरपे (५५७६९७)

तालुका :- भेवासा

जिल्हा :- अहमदनगर



FD-1 : 17979317791

गट क्रमांक व उपविभाग

७६/१/ब

17979317791

भुधारणा पद्धती		भोगवटादार वर्ग - १		शेताचे स्थानीक नाव :			
क्षेत्र, एकक व आकारणी	खाते क्र.	भोगवटादाराचे नाव	क्षेत्र	आकार	पो.ख.	फेरफार क्र	कुळ, खंड व इतर अधिकार
क्षेत्र एकक हे.आर.पी.मी	१०९	बाबासाहेब लक्ष्मण वरखडे	१.२९.००	४.३०	०.०१.००	(२७४)	कुळाचे नाव व खंड
अ) लागवड योग्य क्षेत्र							इतर अधिकार
खिरायत	९.२९.००						वोजा - सहकारी सोसायटी इकरार
बागायत	-						मुरपे वि.का.से.सो.इ.प.क.घे. (५७८)
एकुण							इतर (६३८)
ला.यो. क्षेत्र	९.२९.००						इतर (७४८)
							इतर (८२०)
ब) पोटखराब क्षेत्र							वोजा - सहकारी सोसायटी इकरार
(लागवड अयोग्य)							दिनांक ११/०५/२०२० रोजी मुरपे वि.का.से.
वर्ग (अ)	०.०१.००						स.सो.लि. चा बाबासाहेब लक्ष्मण वरखडे यांच्या
वर्ग (ब)	-						नावे र.रु.७०००००/- कर्ज. (१४२५)
एकुण							
पो.ख.क्षेत्र	०.०१.००						प्रलंबित फेरफार : नाही.
एकुण क्षेत्र	९.३०.००						शेवटचा फेरफार क्रमांक : १४२५ व दिनांक : २९/०५/२०२०
(अ+ब)							
आकारणी	४.३०						
जुटी किरा दिशेष आकारणी							
जुने फेरफार क्र : (६३८) (७४८) (८२०)							सीमा आणि मुमापन चिन्हे :

ई महाभारत

Digitally signed by [Name] DN: cn=[Name], o=[Organization], ou=[Department], email=[Email]



हा गाव नमुना क्रमांक ७ दिनांक ०१/०२/२०२१ १०:१६ PM रोजी डिजिटल स्वाक्षरीत केला आहे व गाव नमुना क्रमांक १२ चा डेटा स्वयंप्रमाणित असल्यामुळे ७/१२ अनिलेखावर वर कोणत्याही चढी शिक्क्याची आवश्यकता नाही.

७/१२ हा जनलॉड दि. : १८-०६-२०२५ : १२:३१:२९ PM. वैधता पडत नाही साठी <https://digitalsignature.mahatrans.gov.in/dsr/> या संकेत स्थळावर जाऊन 2606100001135007 हा क्रमांक वापरावा.

गाव नमुना बारा (पिकांची नोंदवही)

[महाराष्ट्र जमीन महसूल अधिकार अधिलेख आणि नोंदवही (तयार करणे व सुस्थितीत ठेवणे) नियम १९७१ यातील नियम २९]

गाव :- मुरमै (५५७६९७)

तालुका :- नेवासा

जिल्हा :- अहमदनगर

महत्त्वपूर्ण व उपविभाग

७६/१/४

वर्ष	हंगाम	खाते क्रमांक	पिकाखालील क्षेत्राचा तपशील				लागवडीसाठी उपलब्ध नसलेली जमीन		शेरा	
			पिकाचा प्रकार	पिकाचे नाव	जल सिंचित	अजल सिंचित	जल सिंचनाचे साधन	स्वरूप		क्षेत्र
(१)	(२)	(३)	(४)	(५)	(६)	(७)	(८)	(९)	(१०)	(११)
					हे.आर.चौ.मी	हे.आर.चौ.मी			हे.आर.चौ.मी	
२०२३-२४	खरीप	१०९*	निर्मळ	सोयाबीन	१.२९००			नदी		
	रब्बी	१०९*	निर्मळ	गहू	१.२९००			बोअरवेल		
२०२४-२५	खरीप	१०९*								
			निर्मळ	सोयाबीन	१.३०००			विहिर		
	रब्बी	१०९*	निर्मळ	कांदा	१.३०००			नदी		

टीप :- ** सदरची नोंद मोबाइल ॲप द्वारे घेणेत आलेली आहे

जेव्हा जेव्हा मी विक्रीला जाऊ लागे

से मुलां
१२/२५

थोडे करताना
वादी
वायुलाठेक ~~कोडीकरण~~

प्र. वादी
डवलाय कोडीकरण

या डायरी वादी मी देवाळ काम

२१/१२/२५

५१
५१३

गांधी जन्मशताब्दी (विकासी योजना)

[भारतीय जनता सरकार अधिनियम 1987 अन्तर्गत अर्थसहाय्य वित्तियन करणें व सुविधायेन देवने; वित्तियन सहाय्य वित्तियन 21]

पत्र - मुंबई (२५/०५/८३)

जिल्हा - नैसर्गिक

जिल्हा - अहमदनगर

गांधी जन्मशताब्दी

२५/५/८३

क्र.	इलाक्या	सहकारी संस्था	विकासाधीन क्षेत्राच्या तपशील					सहाय्यीय वित्तियन वित्तियन		शेरा
			विकासाधीन क्षेत्राच्या प्रकार	विकासाधीन क्षेत्राच्या क्षेत्र	जमिनी क्षेत्र	सहाय्य क्षेत्र	जमिनी क्षेत्र	रक्कम	शेरा	
१	२	३	४	५	६	७	८	९	१०	
					हे.आर.ची.मी.	हे.आर.ची.मी.			हे.आर.ची.मी.	
२५/५/८३	सहकारी	१०*	निर्मळ	बापुसा	१.३०००		नदी			
	सहकारी	१०*	निर्मळ	गड	१.३०००		नदी			
२५/५/८३	सहकारी	१०*	निर्मळ	सोपारी	१.३०००		नदी			
	सहकारी	१०*	निर्मळ	कांदा	१.३०००		नदी			

टीप :- सहकारी नोंद मोबाइल अॅप द्वारे घेवत आलेली आहे

नेवाला येथील मे - सिद्धींग जग लक्ष

२५/५/८३

वडी
बापुसावे कामा
प्र.वडी
सहाय्य क्षेत्रात

या उती वडी नोंद विकासाधीन क्षेत्र

२५/५/८३

३/५



महाराष्ट्र शासन

गाय नमुना सारत (अधिकार अधिलेख पत्रक)

[महाराष्ट्र जमीन महसूल अधिकार अधिलेख आणि नोंदवहा (तयार करणे व सुविधाहीत होणे) विषय १९७१ यातील नियम ३,५,६ आणि ७]



गाव - मुरसे (५५७६९७)

तालुका - येवसा

जिल्हा - अहमदनगर

FU-ID : 10459291570

राट क्रमांक व उपविभाग

७७/२

10459291570

भुधारणा पद्धती		भौगोलिक स्थान		शेतकरी स्थानिक नाव :			
शेत, एकक व आकारणी	खाली क्र.	भौगोलिक स्थान	शेत	आकार	शे. ख.	शेतकार क्र.	कुल, खंड व इतर अधिकार
शेतकरी एकक हे.आर.शे.मी	१५६	राजवंद कौडीराज वरखडे	१.१५.००	२.८०		(११५)	कुलचे नाव व खंड
अ) लागवड योग्य क्षेत्र जिरायत १.१४.०० सामायत - एकूण ला.शे.क्षेत्र १.१४.००							इतर अधिकार इतर (२६०) इतर पुर्वी दि.क्र.सी.सा.शे.इ.प.क.पे. (७६३) र.क.व.साख (७६३) इतर (११५)
ब) पीटखराब क्षेत्र (लागवड अयोग्य) वर्ग (अ) ०.०१.०० वर्ग (ब) - एकूण पी.ख.क्षेत्र ०.०१.००							शेतकरी - सातवारी सोलावारी इकरार पुर्वी दि.क्र.सी.सा.शे.इ.प.क.पे. (१०२४) राजवंदका हिस्सा (१०२४)
एकूण क्षेत्र १.१५.०० (अ+ब)							अधिकृत शेतकार - नाही.
आकारणी २.८०							शेतकार शेतकार क्रमांक : [] व शेतकार : []
जुडी किंवा विशेष आकारणी							
जुने शेतकार क्र. : (२५३) (२६०) ११५४							सोना आणि भुमाने विना :



हा गाय नमुना क्रमांक ७ दिनांक २०/०६/२०१९ ०९:५४:५९ AM रोजी डिजिटल स्वाक्षरीत बंधू आणि व गाय नमुना क्रमांक १२ या द्वारे स्वयंचालित अहमदनगर ७५१२ अधिकार वर पोषावाही सही शिक्क्याची आवश्यकता नाही.

७५१२ कायनालीक दि. : ५८-०६-२०२५ : ५२:२२:२३ PM. वेबसाईट कायनालीक <https://mhsahakars.mahasahakars.gov.in/csr/> या संकेत स्थळावर लॉगिन 2606100001057966 हा क्रमांक वापरता.

पृष्ठ क्र. १/२



<p style="text-align: center;"> महाराष्ट्र शासन (विभागीय कार्यालय) [महाराष्ट्र शासन शासकीय अभियांत्रिकी शासिक विभाग (सामान्य प्रशासन) व भूविज्ञानिक विभाग], विमान पट्टण शासिक विभाग २५] </p>											
<p>नाम - कुमारी (मधुसूता)</p>			<p>सालाना - वेतनाचा</p>					<p>विवरण - अनुदानाचा</p>			
<p>वर्ग - शासकीय व शासकीय</p>			<p>शिक्षणव्यय</p>					<p>व्यय</p>			
क्र.सं.	वर्ग	वर्ग	विवरण	विवरण	विवरण	विवरण	विवरण	विवरण	विवरण	विवरण	विवरण
(१)	(२)	(३)	(४)	(५)	(६)	(७)	(८)	(९)	(१०)	(११)	(१२)
					हे.आर.पी.सी.	हे.आर.पी.सी.					
२०२३-२४	शासकीय	१५८*	निरीक्षण	साधुवा	१,५४००						
२०२३-२४	शासकीय	१५८*									
			निरीक्षण	साधुवा	१,५४००						
			वर्गीय	साधुवा	१,५४००						

टीप :- शासकीय नोट बोकद्वारा अर्थ द्यावे लागेल आहे

महा

जेवनाला मेथिलेन मॅन्गॅनीज कार्बाइड

१५३०
(२५)

शासकीय
वास्तु
वास्तुकार
प्रवासी
दस्तावेज

या कुमारी वारी नॉन एम्प्लॉयड

२९/१/२५

३३

भाव नमुना भारा (पिकाची नोंदवही)

[महाराष्ट्र खेतीव महसूल अधिकार अधिलेख आणि नोंदवही (संशोधन करणे व सुविधेतील ठेवणे) विधान १९७३ यातील विधान २९]

भाव :- भुस्त्रे (५५७६९७)

तालुका :- भेवासा

जिल्हा :- अहमदनगर

पट क्रमांक व तपविभाग

७५/३

वर्षे	हंगाम	स्वाते क्रमांक	पिकाव्हालील होवाचा तपशील					लागवडीसाठी तपलबा वसलेली जमीन		शेता
			पिकाचा प्रकार	पिकाचे नाव	जल स्थिति	अजल स्थिति	जल विधानाचे सामन	स्वरूप	क्षेत्र	
(१)	(२)	(३)	(४)	(५)	(६)	(७)	(८)	(९)	(१०)	
					हे.आर.सी.पी	हे.आर.सी.पी			हे.आर.सी.पी	
२०२३-२४	खरीप	१७८*	निर्गळ	कापूस	१,००००		विहिर			
२०२४-२५	खरीप	१७८*	निर्गळ	कापूस	१,१४००		भोअरवेल			
			रब्बी	१७८*	निर्गळ	कांदा	१,१४००	जलाशय तपसा सिंचन		

टीप :- सादरची नोंद मोबाइल ऑप द्वारे घेवत आलेली आहे

ई महा शाखे

नवासा पोलीस मॅ - लिटिफिकेशनसाठी

रॉयल्टी

दिनांक
१२/५

वादी

बापुसाहेब कामा

प्रवादी

देवान कोर्टात

या डायरी वादीने १५/५/२५ रोजी

दोषात

१२/५/२५

॥

॥



महाराष्ट्र शासन

गाव नमुना सात (अधिकार अगिलेख पत्रक)

[महाराष्ट्र जमीन महसूल अधिकार अगिलेख आणि नोंदवहा (तयार करणे व पुस्तिकात ठेवणे) नियम १९७१ यातील नियम ३.५.६ आणि ७]



गाव :- मुरमे (५५७६९७)

तालुका :- नेवसा

जिल्हा :- अहमदनगर


(A)-D : 24926336175

गट क्रमांक व उपविभाग

७६/४

24926336175

भुधारणा पद्धती भोगवट्यादार वर्ग - १				शेताचे स्थानीक नाव :			
क्षेत्र, एकक व आकारमी	खाते क्र.	भोगवट्यादाराचे नाव	क्षेत्र	आकार	पो.ख. फेरफार क्र	कुल, खंड व इतर अधिकार	
क्षेत्राचे एकक हे.आर.चौ.मी	३३	काकासाहेब दगडू जहाड	०.८०.००	२.७३	(५९५)	कुळाचे नाव व खंड	
अ) लागवड योग्य क्षेत्र	९५६	रामचंद्र कौडीराम वरखडे	०.४९.००	१.४०	(३२४)	इतर अधिकार	
जिरायत ९.६९.००						इतर (१९५)	
बागायत -	२६७	संजय रामचंद्र वरखडे	०.४०.००	१.३५	(१४६)	इतर (३२४)	
एकुल						बीजा	
ला.चौ. क्षेत्र ९.६९.००						मुळा सह.सा.का.लि.सोनई (३७७)	
						इतर (७६०)	
ब) पोटखराब क्षेत्र (लागवड अयोग्य)						मुरमे वि.का.से.स.सो.इ.प.क.घे. (७६०)	
वर्ग (क) -						र रु ४ लाख (७६०)	
वर्ग (घ) -						बीजा - सहकारी सोसायटी इकरार	
एकुल						मुरमे वि.का.से.स.सो.लि.इ.प.क.घे. (१०२४)	
पो.ख.क्षेत्र ०.००.००						रामचंद्रचा हिस्सा (१०२४)	
						बीजा - सहकारी सोसायटी इकरार	
						मुरमे वि.का.से.स.सो.लि.इ.प.क.घे. (१०१९)	
एकुल क्षेत्र ९.६९.०० (अ+ब)						इकरार - वि.का.स.सो.	
आकारमी ५.५०						मुरमे वि का स सो र रु २०००००/- संजय (१३९७)	
चुट्टी किंवा विशेष आकारमी						बीजा - सहकारी सोसायटी इकरार	
						दिनांक १६/०५/२०२० रोजी मुरमे वि.का.से.	
						स.सो.लि. चा संजय रामचंद्र वरखडे यांच्या नावे	
						र.रु.५०००००/- कर्ज. (१४३२)	
						बीजा - राष्ट्रीयकृत बँक महाराष्ट्र	
						दिनांक १९/०३/२०२४ रोजी येस बँक लिमिटेड चा	
						काकासाहेब दगडू जहाड यांच्या नावे	
						र.रु.६९००००/- कर्ज. (१६८५)	
						प्रलंबित फेरफार : नाही.	
						शेवटचा फेरफार क्रमांक : १६८५ व दिनांक : ३१/०३/२०२४	
						सीमा आणि भुमापन विन्हे :	
						जुने फेरफार क्र : (९९५) (२५३) (३२४) (५९५) (७२४) (७६०) (१४६) (१०३४) (१०३५) (१२३६) (१२९४)	



हा गाव नमुना क्रमांक ७ दिनांक ३१/०३/२०२४ ०९:५६:०२ AM रोजी डिजिटल स्वाक्षरीत केला आहे व गाव नमुना क्रमांक १२ चा डेटा स्वयंप्रमाणित असल्यामुळे ७/१२ अगिलेखावर पर
 कोणत्याही सही शिक्क्याची आवश्यकता नाही.
 ७/१२ डाउनलोड दि. : १८-०६-२०२५ : १२:४९:३९ PM. वैधता पडताळणीसाठी <https://digitalsahara.mahatn.gov.in/oa/> या संकेत स्थळावर जाऊन 2666100001308629 हा क्रमांक
 वापरावा.

पृष्ठ क्र. १/२



<p style="text-align: center;">गाव मनुष्या बारा (पिकाची मीटरची)</p> <p style="text-align: center;">[पदावच्छेद जमीन मालक अधिकार अधिकार आणि मीटरका (जमीन मालक व सुविधागत ठेवणे) विधान १९७१ यातील विधय २१]</p>										
गाव - पुणे (५५५५५५)			तालुका - पेठगाव				जिल्हा - महाराष्ट्र			
गाव कर्माच व उपविभाग			विक्रयस्थलीत क्षेत्राचा तपशील				सागवडीसाठी उपलब्ध नसलेली जमीन		गैर	
क्र.	वर्ग	गाव कर्माच	विक्रयस्थलीत प्रकार	विक्रीचे मूल्य	जमीन स्थिति	अजून स्थिति	जमीन क्षेत्राचे स्थान	स्वरूप	क्षेत्र	गैर
१	२	३	४	५	६	७	(८)	(९)	(१०)	(११)
					हे.आर.पी.मी	हे.आर.पी.मी			हे.आर.पी.मी	
२०२५	सती	२५	निर्मित	कजुत	०.५५००		बोझरवेल			
			निर्मित	कजुत	०.५०००		बोझरवेल			
		२६	निर्मित	सोपान	०.८०००		बोझरवेल			
			२७	निर्मित	कांदा	०.५५००		जलाशय उपसा सिंचन		
	२८	निर्मित	कांदा	०.५०००		जलाशय उपसा सिंचन				
		२९	निर्मित	मूढ	०.८०००		जलाशय उपसा सिंचन			

टीप :- सरकारी नोंद मोकळ्या अंश द्वारे घेणेत आलेली आहे

जेठाला मे २०१६ म. लिखित जमाही लिखित
यांचे कोटिंग

१८/५
१२५

वाकी
वापुलाचे लक्ष्य व कोटिंग

पु.वाकी
देवराव कोटीकर

२१/५/२५ वाकी देवराव कोटीकर
२१/५/२५

५/२५

General Diary Details

ठाणे दैनिकी तपशील

State (राज्य): महाराष्ट्र

District (जिल्हा): अहमदनगर

P.S. (पोलीस ठाणे): भेगावा

1. G.D. No. (ठाणे दैनिकी क्र.): 038

2. G.D. Date & Time (ता. दै. दिनांक आणि वेळ): 19/05/2025 19:13 वाजता

3. G.D. Type (ठाणे दैनिकी प्रकार): अहवाल

4. Entry for (officer) (करिता नोंद (अधिकारी)): santoshdhondibarathod /पोलीस हवालदार

5. Case Type (प्रकरणाचा प्रकार):

6. G.D. Brief (ठाणे दैनिकी संक्षिप्त):

पोलीस ठाणे - भेगावा
पनाका रजि नंबर - 871/2025 बी एन एस - 352.351(2) प्रमाण
क्रिडाटीम नाव व पत्ता - काकासाहेब लक्ष्मण वरखडे वय 52 वर्ष धंदा शेती रा मुम्बे ता भेगावा मो नंबर - 9766886201
आरोपीचे नाव व पत्ता - 1. दत्तात्रय देवराव वरखडे रा मुम्बे ता भेगावा
व ता वेला व ठिकाणी - दिनांक 19/05/2025 रोजी 12/00 वा चे सुमारास फि// मजकूर शेतामध्ये मुम्बे येथे
हविगत - वरील ता वेला व ठिकाणी घडालेल्या क्रिडाटीम मजकूर हे त्याचे शेतातील शेती नागरणी करत असताना आरोपीत
मजकूर हे तसे आले व म्हणाले या शेताचा निकाल आनंदे घेऊन लागला आहे तु येथे नागरणी करू नको असे म्हणून क्रिडाटीम
मजकूर शरण भादोमाल करून जिवे तार मारून टाकू अशी धमकी दिली आहे. यगैरे मजकूरचे वरून पनाका रजि दाखल करण्यात
आली आहे

पुढील तपास पोहेको/ घुगे हे करून आहेत.

7. G.D. Subject (अ. दै. चा विषय):

पनाका रजि नंबर 871/2025 बी एन एस 352.351(2) प्रमाण

8. Acts & Sections (आधिनियम आणि कलम):

Sr.No. Acts (अधिनियम)

Sections (कलम)

Report Printed on

(अहवाल मुद्रित केलेला दिनांक): 19/05/2025

Report Printed by (द्वारे अहवाल मुद्रित केला):

Name (नाव): santosh ajinath khade

Rank (पद): Dy SP (Deputy Superintendent of

Signature of (हस्ताक्षर) By (अ. दै.
नोंद करणारा अधिकारी):

Name (नाव): santosh ajinath khade

Rank (पद): Dy. SP (Deputy

No.(क्र.):

मा. 9511795318

प्रमाणित लिपि
महाराष्ट्र शासन द्वारा

नवासा केन्द्र में विद्यमान सार्वजनिक

सांकेतिक

१३
१२५

वादी
वायुमार्ग

प्रवादी
देवता के द्वारा

या इतनी वादी के द्वारा

१२-२९/१२

१३
१२५

पाने 644=244

राज = 548/15

भजन आल्याची ता: 27/15

भजन राजि कल्याणी ता:

ककल देणची ता:- 3/6/15

नककल तवार ता: - 9/6/15

अधिकाक

दिवाणी न्यायालय व स्

नेवासा

ककल दिलेची ता:- 9/6/15

अधिकाक

दिवाणी न्यायालय व स्

नेवासा

09/8

3

File No. - 11521 2019
CNR No. - MHAH1400 20 2019
Date 19.8.2019

~~नेवासे कोर्टाचे रिजल्ट जमा झाले व निवेदन
घेव कोर्टा~~

वेदनां.
५२
२०१९

~~नेवासा कोर्टात रे मुं ३३३/२००५
एनको (वर्ग)~~

~~श्री देवनाथ कोर्टींग वरवर्त
वसणको (पु-वर्ग)~~

~~लक्ष्मण कोर्टींग वरवर्त
दरदयासा नमरे १०१०१~~



५२/१५५

मुकदम नंबर ५२ सन २०१९
तपासून फिर्याद रजिस्टराल
दाखल करण्याचा हुकूम केला
दिनांक:- २०/८/२०१९

Shane
अधीक्षक

दिवाणी न्यायालय, वरिष्ठतर
नेवासा

एनको नं २१ नं

Shane
एनको नं २०१

Order

This Decree is opposed by say
Exh. 12 saying that it is not
executable. Hence, the following
point for determination is framed -
Whether Decree is maintainable?

Date: - 17/2/2020

Bien
CSO

No.

मी / आम्ही वादी देवाय कोंडीपम वरचे कौरे रा मुरमे ला नेवासा जि अत

१	२	३	४	५	६
दरखास्त क्रमांक	पक्षकाराची नांवे (प्रत्येकी) नांव अनुक्रमांकासह	हुकुमनाम्याचा दिनांक	हुकुमनाम्यावर अपील/रिव्हिजन झाले किंवा काय ? व त्याचा निकाल व दिनांक	कोणतीही रक्कम दिली असल्यास किंवा उलगाडा झाले असल्यास	पुर्वी कोर्टात केलेले असे तक्रार व तिचा निकाल काय व दिनांक
२०१९					
वे.सु क्रमांक	धरमदादी / अर्जदार	५११/२०१९	नाही	रुपये पैसे नाही	द.नं. निकाल ति
३३३	वसवे वय ६०				
इ.सन २००५	२) सौ. साविताबाई				
नेवासा S-D कोर्टाचा	देवाय वरचे वय				
	५५ दोघांचा घेदा				
	शेती दोघे रा मुरमे				

- नेवासा जि अत नगर अपणका (प्रतिवादी)
- १) लक्ष्मण कोंडीपम वरचे - (मगत)
 - १) काकासाहेब लक्ष्मण वरचे वय ४५
 - १) कापुसाहेब लक्ष्मण वरचे वय ४२
 - २) आशाबाई लक्ष्मण वरचे वय ७०
 - ३) बाबासाहेब व्हाबासाहेब लक्ष्मण वरचे वय ४८
 - ४) श्री रामचंद्र कोंडीपम वरचे वय ६५
 - ५) सौ. विवाबाई रामचंद्र वरचे वय ६३
 - मगत घेदा शेती सय रा मुरमे ला नेवासा जि अत नगर
 - ६) श्री. काकासाहेब व्हाबासाहेब वय ५० घेदा शेती
 - ७) सौ. विवाबाई व्हाबासाहेब वय ५० घेदा शेती
 - ८) सौ. विवाबाई व्हाबासाहेब वय ५० घेदा शेती
 - ९) सौ. विवाबाई व्हाबासाहेब वय ५० घेदा शेती
 - १०) सौ. विवाबाई व्हाबासाहेब वय ५० घेदा शेती
 - ११) सौ. विवाबाई व्हाबासाहेब वय ५० घेदा शेती
 - १२) सौ. विवाबाई व्हाबासाहेब वय ५० घेदा शेती
 - १३) सौ. विवाबाई व्हाबासाहेब वय ५० घेदा शेती
 - १४) सौ. विवाबाई व्हाबासाहेब वय ५० घेदा शेती
 - १५) सौ. विवाबाई व्हाबासाहेब वय ५० घेदा शेती
 - १६) सौ. विवाबाई व्हाबासाहेब वय ५० घेदा शेती
 - १७) सौ. विवाबाई व्हाबासाहेब वय ५० घेदा शेती
 - १८) सौ. विवाबाई व्हाबासाहेब वय ५० घेदा शेती
 - १९) सौ. विवाबाई व्हाबासाहेब वय ५० घेदा शेती
 - २०) सौ. विवाबाई व्हाबासाहेब वय ५० घेदा शेती



मिळकत वर्णन: डि॥ अहमदगरे खल डि॥ ना नेपासा पंकी
 मोजे सुरभे येकीले मिळकत:

गणसंख्या	हे=आर	क-ध	पु:	द:	ग	इतर
७६/१५	१=०६	६-४०	मीव.	७६२	७५	७६१३४
७६१३	१=०६			७६३		७६१६
				७६४		७६१७

येथे पुढील मिळकत यात एक स्वतंत्र विहीर आहे
 तीवर इले मोटार लासिलेली आहे विहीर व तिचे पाणी बळी.
 मोटारचे धोरणे लक्षात न घेता एक नसू न ठेवता
 येथे पुढील मिळकत वर्णन



त ना
 १०/६/१२
 ७५५७६१३९

 दिनांक १०/६/१२

देवरावके जीरावर खंड

 एमि गव. एमि गव. एमि गव.
 देवाय वाळके होयसे दिनांक
 दिनांक

देवरावके जीरावर खंड

 एमि गव. एमि गव. एमि गव.
 वाळके होयसे दिनांक

MHA111-40012012019



नियमित दरखास्त.क्र. ५२/२०१९
देवराव वि. लक्ष्मण

नि.क्र. १ वरील आदेश

दरखास्तीचे अवलोकन केले. हुकूमनाम्यावरून दावा, प्रतिदावा मंजूर करण्यात आल्याचे दिसून येते. उपअधिक्षक, भूमि अभिलेख, नेवासा यांची न्यायालयीन आयुक्त म्हणून नेमणुक करण्यात आलेली आहे. त्यांना भूमापकामार्फत मुरभे, ता.नेवासा येथील गट नं.७६ ची मोजणी ७/१२ उता-यामध्ये दाखवण्यात आलेल्या नोंदीप्रमाणे करण्याचे आदेशीत केल्याचे दिसून येते. तसेच, सदर आदेशामध्ये वादी (धनको) प्रतिवादीच्या (ऋणको) मिळकतीच्या हद्दी निश्चित करण्याचे आदेशीत केलेले आहे. वादी (धनको) प्रतिवादी (ऋणको) यांनी त्यांच्या हिश्याप्रमाणेचे मोजणी शुल्क उपअधिक्षक, भूमि अभिलेख, नेवासा यांच्या कार्यालयात ६० दिवसाच्या आत जमा करण्याचे आदेशामध्ये नमुद करण्यात आलेले आहे. आजतागायत, धनको अथवा ऋणको यांनी सदर रकमेचा भरणा उपअधिक्षक, भूमि अभिलेख, नेवासा यांचेकडे केला आहे की कसे याबद्दल कोणत्याही पावत्या अभिलेखावर दाखल केलेल्या नाहीत. धनको आणि ऋणको यांचेकडील पुर्ततेअभावी प्रस्तुतची दरखास्त प्रलंबित असल्याचे दिसून येते. त्यामुळे, धनको व ऋणको यांना पुढील पुर्तता करण्याचे आदेशीत करण्यात येत आहे. अन्यथा, पुढील तारखेस पुढील आदेश पारीत करण्यात येतील.


6/6/22

(श्रीमती भा.का.पाटील)

२रे दिवाणी न्यायाधीश व.स्तर,
नेवासा

दि. ०६/०६/२०२२



✓
Regular/Arbitration Darkhast No. 52/19
Order below Exh.1

Issue notice to J.D.'s under Order 21 Rule 22 of Civil Procedure
Code. R/o. 30/09/19

Date - 11/09/19

B.U. Choudhari
(B.U. Choudhari)
Civil Judge, Senior Division,
Newasa.



अदालत तयार करणार

खुरी नवासा
अधिकांक
दिवानी न्यायालय, न.सा.
नवासा

जवाला यशोवन्त सिद्धि गंगा लक्ष्म

संगे किये

रेमडनी

वसि

१२५

वापुलदेव रमन

प्र.वसि

देवलय कोडिये

या कुनी वाणी मंडल लक्ष्म गंध

५१

ग. २१।४२५

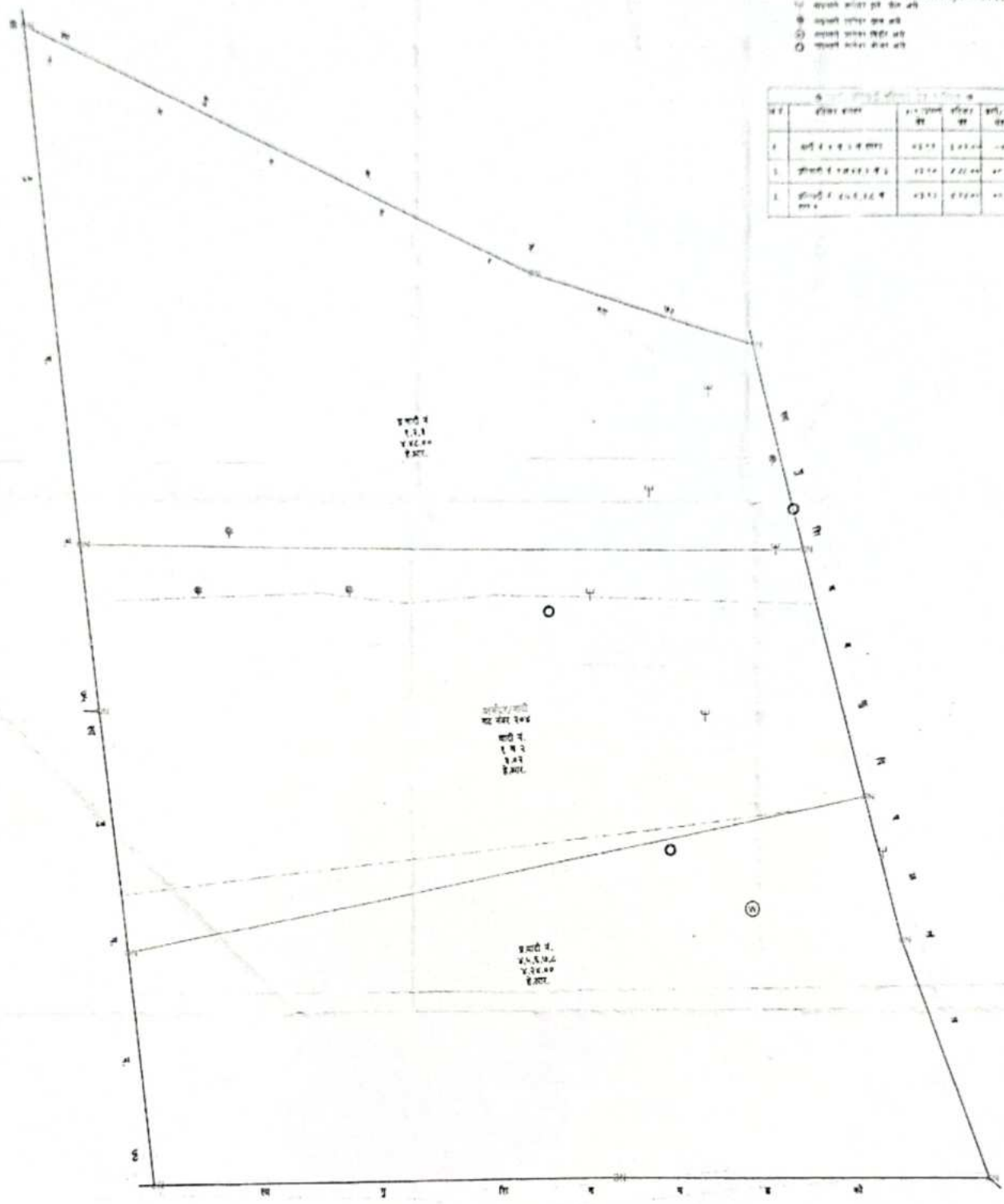
३१५

... ..

... ..

-
-
-
-
-
-
-
-
-
-

...
1
2
3



... ..



... ..

जवाला यशोवन्त सिद्धि गंगा लक्ष्मण

सोमो किरण

रेमडनी

वसि

१२५

वापुलदेव चरम

प्र.वसि

देवलय कोडिका

या कुनी वाणी मंडल लक्ष्मण

SR

ग. २१।४२५

अं५

नेवासा येथील मे. सिव्हील जज्ज साहेब सि.डी.

यांचे कोर्टात

रे.मु.नं.

540 /2025

वादी

बापूसाहेब लक्ष्मण वरखडे वगैरे

प्रतिवादी

देवराव कोंडीराम वरखडे वगैरे

या कामी वादीतर्फे तुर्तातुर्त मनाई हुकुमासाठी अर्ज असे तो खालीलप्रमाणे.

- 1) नंबर मजकूरचा दावा वादींनी प्रतिवादी विरुद्ध निरंतर ताकिद मनाई हुकुमाकरीता आणलेला असुन मुळ गट नंबर 76 ही दावा मिळकत वादी व प्रतिवादी यांचा एकत्र हिंदू कुटुंबाची होती व आहे. मुळ गट नंबर 76 चे वादी नं.4 रामचंद्र व प्रतिवादी नं.1 देवराव व मयत भाऊ लक्ष्मण (वादी नं.1 व 2 चे वडिल व वादी नं.3 चे पती) हे तिन भाऊ होते व आहेत. त्यांचेमध्ये नेवासा कोर्टात रे.मु.नं. 500/1971 प्रमाणे वाटप झालेले होते व आहे. त्याप्रमाणे त्यांचे नावाच्या नोंदी 7/12 सदरी होवुन स्वतंत्र 7/12 चे उतारे तयार झाले. व प्रत्यक्ष गट नंबर 76 मध्ये क्षेत्राप्रमाणे मोजुन मापुन ज्याचा त्याचा हिस्सा ज्याचे त्याचे ताब्यामध्ये देण्यात आला तेव्हापासुन वादी व प्रतिवादी जो तो ज्याचे त्याचे मिळकतीची मेहनत मशागत करुन उत्पन्न उपभोग घेत होता व आहे. सन 1971 पासुन आजपावेतो झालेल्या वाटपाप्रमाणे वादी, प्रतिवादी यांनी त्यांचे मिळकतीची बांध बंधिस्ती करुन सपाटीकरण करुन बागायती केलेली आहे. तेव्हापासुन वादी व

प्रतिवादी यांचे मध्ये कोणत्याही प्रकारचा वाद निर्माण झालेला नव्हता व नाही. सदरचे सन 1971 सालचे वाटपाप्रमाणे दक्षिणेकडील पुर्व पश्चिम वाटणी ही रामचंद्र म्हणजे वादी नं.4 यांना देण्यात आली होती त्यालगत उत्तरेकडील पुर्व पश्चिम मधली वाटणी प्रतिवादी नं.1 देवराव यांना देण्यात आलेली आहे व उत्तरेकडील पुर्व पश्चिम अशी वाटणी मयत लक्ष्मण यांना म्हणजेच वादी नं.1 ते 3 यांना देण्यात आलेली होती. अश्याप्रकारे तिनही भावाला प्रत्येकी 5 आणे 4 पै हिस्सा देण्यात आलेला होता. सदर गट नंबर 76 मधुन उत्तर बाजुने देवगड ते देवगड फाटा हा रस्ता गेलेला असल्यामुळे जमिनीमध्ये बांध बंधिस्ती टाकतांना तिघा भावांनी सदर रस्त्याचे क्षेत्र सामाईक धरुन ते वजा जाता राहिलेल्या क्षेत्राचे तिन समान भाग केले. अश्याप्रकारे तिनही भावाला प्रत्येकी समान वहिवाटीचे क्षेत्र देण्यात आलेले होते व आहे. वादी नं.1 व 2 यांचे वडिलांचे व वादी नं.3 चे पती मयत लक्ष्मण यांचे क्षेत्राचे उत्तर बाजुने गट नंबर 76 च्या हद्दीतुन देवगड ते देवगड फाटा रोड गेलेला असल्यामुळे उर्वरीत क्षेत्राचे तिन भाग करुन समान क्षेत्र वाटुन पुर्व पश्चिम बांध टाकलेले आहेत. व तेव्हापासुन आजपर्यंत वादी नं.1 व 2 चे वडिल व वादी नं.3 चे पती सध्या वादी नं.1 ते 3 यांची वहिवाट चालू आहे. वादी नं.1 ते 3 व प्रतिवादी नं.1 ते 4 यांचे मिळकतीमध्ये पुर्व पश्चिम बांध असुन सदर बांधावर मोठ मोठाली लिंगाची व इतर झाडे वाढलेली आहेत सदर झाडाचे वय 40 ते 50 वर्षे असे आहेत. असे असतांना प्रतिवादी नं. 1 व 2 यांनी मौजे मुरमे येथील गट नंबर 76 च्या हद्दीच्या खुणा ठरवुन मिळणेसाठी कोर्ट कामिशनरमार्फत मोजणी करुन घेतली. सदर मोजणी होतांना सदर गट नंबर 76

चे आकारफोड झालेली नसतांना व सदर गट नंबर 76 मधुन गेलेल्या रस्त्याचे क्षेत्र वजा होवुन कजाप झालेले नसतांना केवळ 7/12 चे आधारे मोजणीदार यांनी मोजणी केल्याचे दिसुन येते. वास्तविक सदर गटामध्ये वादी नं.1 ते 3 यांचा 1/3 हिस्सा व वादी नं.4 ते 6 यांचा 1/3 हिस्सा व प्रतिवादी नं.1 ते 4 यांचा 1/3 हिस्सा असे असतांना व सदरचे क्षेत्र वहिवाटीप्रमाणे प्रत्येकी 1/3 हिस्साचे मोजणे गरजेचे असतांना केवळ तलाठ्याने आकारफोड नसतांना उतारे वेगळे केले त्याचा आधार घेवुन मोजणीदाराने चुकिची मोजणी केली व सदर मोजणीमध्ये वादी नं.1 ते 3 यांच्या ताब्यामध्ये जास्त क्षेत्र असल्याचे सदर मोजणीमध्ये दाखविलेले आहे. वास्तविक ते चुकिचे असुन वादी नं.1 ते 3 यांचे पुर्वज व त्यांचे भावामध्ये झालेल्या वाटपानुसार वहिवाटीचे क्षेत्र 5 आणे 4 पै असे हिस्साने देण्यात आलेले होते व त्याप्रमाणे कब्जा असल्यामुळे वादी नं.1 ते 3 चे ताब्यामध्ये जादा क्षेत्र दिसत आहे परंतू रस्त्यामध्ये गेलेले क्षेत्र वादीचे पुर्वहक्कदार लक्ष्मण वरखडे व त्यांचे इतर दोन भाऊ अश्या प्रत्येकाचे हिस्सामध्ये सदर रस्त्याचे 1/3 क्षेत्र धरणे गरजेचे आहे त्यामुळे वादी नं.1 ते 3 यंचे ताब्यामध्ये 5 आणे 4 पै हिस्सापेक्षा जास्त क्षेत्र नाही परंतू केवळ रस्त्याचे क्षेत्र वादी नं.1 ते 3 यांचे हिस्सामध्ये धरल्यामुळे वादी नं.1 ते 3 यांचे हिस्सास जादा क्षेत्र असल्याचा भास होतो. त्याचा गैरफायदा घेवुन प्रतिवादी हे नकाशाप्रमाणे चुकिच्या दाखविलेल्या अतिक्रमण क्षेत्राचा ताबा घेवु पहात आहे. व वादींना उत्पन्न उपभोग घेण्यास हरकत अडथळे निर्माण करत आहेत.

- 2) अशी परिस्थिती असतांना प्रतिवादी नं.1 व 2 यांनी मे.नेवासा कोर्टात रे.मु.नं. 333/2005 चा दावा पोट हिस्सा मोजणी फाळणी होवुन मिळणेकरीता दाखल केलेला होता व सदरच्या दाव्यामध्ये वादी यांनी देखील प्रतिदावा करुन त्यांचे हिस्साचे क्षेत्र देखील मोजणी करुन मागितलेले होते व आहे त्याप्रमाणे प्रतिवादी नं.1 यांनी नेवासा येथील मे.कोर्टात दाव्यामध्ये रे.द.नं. 52/2019 ची दाखल करुन त्यामध्ये मो.र.नं. 665/2023 अन्वये मोजणी होवुन हद्दीच्या खुणा दाखविण्यात आल्या परंतू सदरचे मोजणी नकाशाचे अवलोकन केले असता मुळ गट नंबर 76 मधुन गेलेला उत्तर बाजुचा देवगड रस्त्याचे क्षेत्र कमी न करता अगर विचारात न घेता मोजणी करुन अतिशय मोघमपणे चुकिच्या हद्दीच्या खुणा दाखविण्यात आल्या व त्यामुळे वादीच्या हिस्सामध्ये अतिक्रमण दाखविण्यात आले व तसा नकाशा भुमिअभिलेख नेवासा यांनी तयार करुन मे.कोर्टात दाखल केलेला आहे.
- 3) अशी परिस्थिती असतांना वादीकडे चुकिच्या मोजणीच्या आधारे दाखविण्यात आलेले अतिक्रमण क्षेत्र सन 1971 पासुन वादीचे प्रत्यक्ष ताब्यात असुन वहिवाटीत आहे. व वादीस मे.कोर्टातील प्रतिदाव्याप्रमाणे वादीचे क्षेत्राची मोजणी करणे बाकी आहे. असे असतांना प्रतिवादी हे मोजणी नकाशाचा आधार व गैरफायदा घेवुन वादीस आडमुठे पणाने वादीचे क्षेत्रात घुसुन बेकायदेशीर मार्गाने ताबा घेवु पहात आहेत. वास्तविक पहाता प्रतिवादींनी कायदेशीर मार्गाचा अवलंब करणे गरजेचे व आवश्यक असतांना बेकायदेशीरपणे बळाचा वापर करुन वादीस दमदाटी करीत आहेत. त्यामुळे वादी नं.1 ते 3 हे दिनांक

19/5/2025 रोजी दावा मिळकतीमध्ये अवकाळी पाऊस झाल्याने नांगरट करण्याकरीता व वादी नं.4 ते 6 यांचे मिळकतीमध्ये उभे असलेल्या ऊसाचे पिकामध्ये मेहनत मशागत करण्यास गेले असता प्रतिवादींनी त्यांना मज्जाव करून वादीचे नांगरटीचे व ऊसातील मशागतीचे काम बंद पाडले व त्याठिकाणी वादीस प्रतिवादींनी दमदाटी करून शिवीगाळ केली म्हणून वादी नं.1 व 2 यांचा भाऊ काकासाहेब वरखडे याने तशी प्रतिवादी विरुद्ध नेवासा पोलिस स्टेशन येथे जावून तक्रार दाखल केली. त्यामुळे प्रतिवादी हे वादीस त्यांचे दावा मिळकतीमध्ये मेहनत मशागत करण्याकरीता हरकत अडथळे निर्माण करीत आहेत व प्रतिवादींनी वादीस स्पष्टपणे सांगितलेले आहे की, तुम्हाला आम्ही मोजणी नकाशाप्रमाणे क्षेत्र ताब्यात घेतल्याशिवाय मिळकतीमध्ये येवु देणार नाही, तुम्हाला काय करायचे ते करून घ्या असा दम दिलेला आहे व बेकायदेशीर मार्गाचा अवलंब करून ताबा घेण्याचे विचारात आहेत तसे झाल्यास वादीचे न्याय हक्कावर गदा येणार आहे. प्रतिवादींची असेच हरकत अडथळे सुरु राहिल्यास वादींना त्यांचे दावा मिळकतीची मेहनत मशागत करणे दुरापास्त होणार आहे. व त्यामुळे वादींचे कधीही कश्यानेही न भरून येणारे असे अपरिमित असे नुकसान होणार आहे. म्हणून वादींना सदरचा दावा दाखल करणे भाग पडले आहे.


- 4) वादीला दाव्यात प्रायमाफेसी केस असून न्यायाचा समतोल वादीचे बाजूने असून प्रतिवादी विरुद्ध मनाई हुकुम दिल्यास प्रतिवादीचे काहीएक नुकसान होणार नाही याउलट प्रतिवादी विरुद्ध मनाई हुकुम न दिल्यास वादीचे कधीही न भरून येणारे असे फार मोठे नुकसान होणार आहे. तरी मो.र.नं. 665/2023 च्या मोजणी


नकाशाचा गैरफायदा घेवून प्रतिवादी यांनी कायदेशीर मार्गांचा अवलंब न करता वादीचे कब्ज्यात असलेल्या क्षेत्राचा गैर मार्गाने ताबा घेवु नये व वादीचे शांततामय कब्जेवहिवाटीस प्रतिवादी यांनी स्वतः अगर नोकर, चाकर, एजंट नातेवाईक इतरामार्फत हरकत अडथळे करु नये असा तुर्तातुर्त मनाई हुकुम प्रतिवादी विरुध्द देववावा. सोबत ऑफिडेव्हिट जोडले आहे. तरी अर्ज मंजूर व्हावा हि नम्र विनंती.

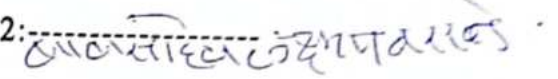
चेणे प्रमाणे वादीतर्फे तुर्तातुर्त मनाई हुकुमासाठी अर्ज असे.


नेवासा


दिनांक :- 2/06/2025



वादी तर्फे अॅडव्होकेट
(अॅड.एस.एम.काळे)

वादी नं.1:  वादी

वादी नं.2:  वादी

वादी नं.3:  सविता शाशिकर्षि रवळ
वरळस मीप डीप डीअम
व्य

वादी नं.4:  वादी

वादी नं.5:  सविता विमलाई रामपंड
वरळस मीप डीप डीअम
व्य

वादी नं.6: 

// अॅफिडेव्हिट //

नेवासा येथील मे. सिव्हील जज्ज साहेब सि.डी.

यांचे कोर्टात

रे.मु.नं.

540 /2025

वादी

बापूसाहेब लक्ष्मण वरखडे वगैरे

प्रतिवादी

देवराव कोंडीराम वरखडे वगैरे

या कामी मी संजय रामचंद्र वरखडे वय-36 धंदा शेती रा.मुरमे
ता.नेवासा जि.अ.नगर सत्यप्रतिज्ञेवर अॅफिडेव्हिट करतो की,

- 1) नंबर मजकूरचा दावा वादींनी प्रतिवादी विरुद्ध निरंतर ताकिद मनाई हुकुमाकरीता आणलेला असुन मुळ गट नंबर 76 ही दावा मिळकत वादी व प्रतिवादी यांचा एकत्र हिंदू कुटुंबाची होती व आहे. मुळ गट नंबर 76 चे वादी नं.4 रामचंद्र व प्रतिवादी नं.1 देवराव व मयत भाऊ लक्ष्मण (वादी नं.1 व 2 चे वडिल व वादी नं.3 चे पती) हे तिन भाऊ होते व आहेत. त्यांचेमध्ये नेवासा कोर्टात रे.मु.नं. 500/1971 प्रमाणे वाटप झालेले होते व आहे. त्याप्रमाणे त्यांचे नावाच्या नोंदी 7/12 सदरी होवुन स्वतंत्र 7/12 चे उतारे तयार झाले. व प्रत्यक्ष गट नंबर 76 मध्ये क्षेत्राप्रमाणे मोजुन मापुन ज्याचा त्याचा हिस्सा ज्याचे त्याचे ताब्यामध्ये देण्यात आला तेव्हापासुन वादी व प्रतिवादी जो तो ज्याचे त्याचे मिळकतीची

अधिसक
टिवाणी न्यायालय व स्तर
नेवासा

मेहनत मशागत करुन उत्पन्न उपभोग घेत होता व आहे. सन 1971 पासुन आजपावेतो झालेल्या वाटपाप्रमाणे वादी, प्रतिवादी यांनी त्यांचे मिळकतीची बांध बंधिस्ती करुन सपाटीकरण करुन बागायती केलेली आहे. तेव्हापासुन वादी व प्रतिवादी यांचे मध्ये कोणत्याही प्रकारचा वाद निर्माण झालेला नव्हता व नाही. सदरचे सन 1971 सालचे वाटपाप्रमाणे दक्षिणेकडील पुर्व पश्चिम वाटणी ही रामचंद्र म्हणजे वादी नं.4 यांना देण्यात आली होती त्यालगत उत्तरेकडील पुर्व पश्चिम मधली वाटणी प्रतिवादी नं.1 देवराव यांना देण्यात आलेली आहे व उत्तरेकडील पुर्व पश्चिम अशी वाटणी मयत लक्ष्मण यांना म्हणजेच वादी नं.1 ते 3 यांना देण्यात आलेली होती. अश्याप्रकारे तिनही भावाला प्रत्येकी 5 आणे 4 पै हिस्सा देण्यात आलेला होता. सदर गट नंबर 76 मधुन उत्तर बाजुने देवगड ते देवगड फाटा हा रस्ता गेलेला असल्यामुळे जमिनीमध्ये बांध बंधिस्ती टाकतांना तिघा भावांनी सदर रस्त्याचे क्षेत्र सामाईक धरुन ते वजा जाता राहिलेल्या क्षेत्राचे तिन समान भाग केले. अश्याप्रकारे तिनही भावाला प्रत्येकी समान वहिवाटीचे क्षेत्र देण्यात आलेले होते व आहे. वादी नं.1 व 2 यांचे वडिलांचे व वादी नं.3 चे पती मयत लक्ष्मण यांचे क्षेत्राचे उत्तर बाजुने गट नंबर 76 च्या हद्दीतुन देवगड ते देवगड फाटा रोड गेलेला असल्यामुळे उर्वरीत क्षेत्राचे तिन भाग करुन समान क्षेत्र वाटुन पुर्व पश्चिम बांध टाकलेले आहेत. व तेव्हापासुन आजपर्यंत वादी नं.1 व 2 चे वडिल व वादी नं.3 चे पती सध्या वादी नं.1 ते 3 यांची वहिवाट चालू आहे. वादी नं.1 ते 3 व प्रतिवादी नं.1 ते 4 यांचे मिळकतीमध्ये पुर्व पश्चिम बांध असुन सदर बांधावर मोठ मोठाली लिंबाची व इतर झाडे वाढलेली आहेत

IC
अधिस
दिवानी न्याया
के

सदर झाडाचे वय 40 ते 50 वर्षे असे आहेत. असे असतांना प्रतिवादी नं. 1 व 2 यांनी मौजे मुरमे येथील गट नंबर 76 च्या हद्दीच्या खुणा ठरवून मिळणेसाठी कोर्ट कमिशनरमार्फत मोजणी करून घेतली. सदर मोजणी होतांना सदर गट नंबर 76 चे आकारफोड झालेली नसतांना व सदर गट नंबर 76 मधुन गेलेल्या रस्त्याचे क्षेत्र वजा होवून कजाप झालेले नसतांना केवळ 7/12 चे आधारे मोजणीदार यांनी मोजणी केल्याचे दिसून येते. वास्तविक सदर गटामध्ये वादी नं.1 ते 3 यांचा 1/3 हिस्सा व वादी नं.4 ते 6 यांचा 1/3 हिस्सा व प्रतिवादी नं.1 ते 4 यांचा 1/3 हिस्सा असे असतांना व सदरचे क्षेत्र वहिवाटीप्रमाणे प्रत्येकी 1/3 हिस्साचे मोजणे गरजेचे असतांना केवळ तलाठ्याने आकारफोड नसतांना उतारे वेगळे केले त्याचा आधार घेवून मोजणीदाराने चुकिची मोजणी केली व सदर मोजणीमध्ये वादी नं.1 ते 3 यांच्या ताब्यामध्ये जास्त क्षेत्र असल्याचे सदर मोजणीमध्ये दाखविलेले आहे. वास्तविक ते चुकिचे असून वादी नं.1 ते 3 यांचे पुर्वज व त्यांचे भावामध्ये झालेल्या वाटपानुसार वहिवाटीचे क्षेत्र 5 आणि 4 पै असे हिस्साने देण्यात आलेले होते व त्याप्रमाणे कब्जा असल्यामुळे वादी नं.1 ते 3 चे ताब्यामध्ये जादा क्षेत्र दिसत आहे परंतू रस्त्यामध्ये गेलेले क्षेत्र वादीचे पुर्वहक्कदार लक्ष्मण वरखडे व त्यांचे इतर दोन भाऊ अश्या प्रत्येकाचे हिस्सामध्ये सदर रस्त्याचे 1/3 क्षेत्र धरणे गरजेचे आहे त्यामुळे वादी नं.1 ते 3 यांचे ताब्यामध्ये 5 आणि 4 पै हिस्सापेक्षा जास्त क्षेत्र नाही परंतू केवळ रस्त्याचे क्षेत्र वादी नं.1 ते 3 यांचे हिस्सामध्ये धरल्यामुळे वादी नं.1 ते 3 यांचे हिस्सास जादा क्षेत्र असल्याचा भास होतो. त्याचा गैरफायदा घेवून प्रतिवादी हे नकाशाप्रमाणे

21/06/25
व स्तर
रसा

चुकिच्या दारुविण्याच्या अतिशय क्षेत्राचा त्याचा घेवू घडवून आणे व यांनी
उत्पन्न उपधोग घेण्यास हरकत अडथळे निर्माण करत आहेत.

2) अशी परिस्थिती असतांना प्रतिवादी नं. 1 व 2 यांनी मे.नेवासा कोर्टाला रे.द.नं.
333/2005 चा दावा घोट हिऱ्या मोजणी फाळणी होवून मिळणेकरीता दाखल
केलेला होता व सदरच्या दाव्यामध्ये वादी यांनी देखील प्रतिदावा करून त्यांचे
हिऱ्याचे क्षेत्र देखील मोजणी करून मागितलेले होते व आहे त्याप्रमाणे प्रतिवादी
नं. 1 यांनी नेवासा येथील मे.कोर्टात दाव्यामध्ये रे.द.नं. 52/2019 ची दाखल
करून त्यामध्ये मो.र.नं. 665/2023 अन्वये मोजणी होवून हद्दीच्या खुणा
दारुविण्यात आल्या परंतु सदरचे मोजणी नकाशाचे अवलोकन केले असता
मुळ गट नंबर 76 मधुन गेलेला उत्तर बाजुचा देवगड रस्त्याचे क्षेत्र कमी न करता
अगर विचारात न घेता मोजणी करून अतिशय मोघमपणे चुकिच्या हद्दीच्या खुणा
दारुविण्यात आल्या व त्यामुळे वादीच्या हिऱ्यामध्ये अतिक्रमण दाखविण्यात
आले व तसा नकाशा भुमिअभिलेख नेवासा यांनी तयार करून मे.कोर्टात दाखल
केलेला आहे.

3) अशी परिस्थिती असतांना वादीकडे चुकिच्या मोजणीच्या आधारे दाखविण्यात
आलेले अतिक्रमण क्षेत्र सन 1971 पासुन वादीचे प्रत्यक्ष ताब्यात असुन
वहिवार्टीत आहे. व वादीस मे.कोर्टातील प्रतिदाव्याप्रमाणे वादीचे क्षेत्राची मोजणी
करणे बाकी आहे. असे असतांना प्रतिवादी हे मोजणी नकाशाचा आधार व
गैरफायदा घेवून वादीस आडमुटे पणाने वादीचे क्षेत्रात घुसुन बेकायदेशीर मार्गाने
ताबा घेवू पहात आहेत. वास्तविक पहाता प्रतिवादींनी कायदेशीर मार्गाचा

५८
अति
दिवानी न्याय
ने

अवलंब करणे गरजेचे व आवश्यक असतांना वेकायदेशीरपणे बळाचा वापर करून वादीस दमदाटी करित आहेत. त्यामुळे वादी नं.1 ते 3 हे दिनांक 19/5/2025 रोजी दावा मिळकतीमध्ये अवकाळी पाऊस झाल्याने नांगरट करण्याकरीता व वादी नं.4 ते 6 यांचे मिळकतीमध्ये ठमे असलेल्या ऊसाचे पिकामध्ये मेहनत मशागत करण्यास गेले असता प्रतिवादींनी त्यांना मज्जाव करून वादीचे नांगरटीचे व ऊसातील मशागतीचे काम बंद पाडले व त्याटिकाणी वादीस प्रतिवादींनी दमदाटी करून शिवीगाळ केली म्हणून वादी नं.1 व 2 यांचा भाऊ काकासाहेब वरखडे याने तशी प्रतिवादी विरुद्ध नेवासा पोलिस स्टेशन येथे जावून तक्रार दाखल केली. त्यामुळे प्रतिवादी हे वादीस त्यांचे दावा मिळकतीमध्ये मेहनत मशागत करण्याकरीता हरकत अडथळे निर्माण करित आहेत व प्रतिवादींनी वादीस स्पष्टपणे सांगितलेले आहे की, तुम्हाला आम्ही मोजणी नकाशाप्रमाणे क्षेत्र ताब्यात घेतल्याशिवाय मिळकतीमध्ये येवु देणार नाही, तुम्हाला काय करायचे ते करून घ्या असा दम दिलेला आहे व वेकायदेशीर मार्गाचा अवलंब करून ताबा घेण्याचे विचारात आहेत तसे झाल्यास वादीचे न्याय हक्कावर गदा येणार आहे. प्रतिवादींची असेच हरकत अडथळे सुरु राहिल्यास वादींना त्यांचे दावा मिळकतीची मेहनत मशागत करणे दुरापास्त होणार आहे. व त्यामुळे वादींचे कधीही कश्यानेही न भरून येणारे असे अपरिमित असे नुकसान होणार आहे. म्हणून वादींना सदरचा दावा दाखल करणे भाग पडले आहे.

- 4) वादीला दाब्यात प्रायमाफेसी केस असून न्यायाचा समतोल वादीचे बाजूने असून प्रतिवादी विरुद्ध मनाई हुकुम दिल्यास प्रतिवादीचे काहीएक नुकसान होणार नाही

106/25
लव व स्तर
सा

