

जवला येथील कोर्टातील याचिका क्र. 362/2025

Exh.20

शा.ने.को.सं.

HCs no.  
362/2025

वादा  
द्वितीय नात्यात वॉरंट  
युवाक  
भा.अ.ना.दे. विनायक शिंदे



Order

Production of documents is allowed.

Digitally signed by SANDHYA YUVRAJ SUL Date: 2026.02.21 17:12:35 +0530

2nd Jt.CJJD Newasa

आजची युवाकी लॉक विंगी कारा को  
केवळ नगदुचे दाखान युवाकी हे  
सात दिवस घेव्याचे आहे कागदपत्र व  
केवळ, उगीत दाखल करील आता लगेच  
कागदपत्र, वॉरंट याची यांना विवाही नंबर  
देवण ते घ्याव्याचे आता दाखलान यात ही  
नमु विवेची.  
दखलान कारा नंतर घेवला.

जवला.

दि. 21/02/2026.

युवाकी नंबर 362/2025.  
Adv. Jandam B.S.

मेवाडा मेथिका मेठ लिच्छिका जाम/गिरेर सुक्ति

येचे कोर.

REG NO.

362/2025

वादा

दलात्रय नाकागज वगैरे

पु-वादा

भाऊसाहेब लिनाकाय सिंग



आ कायने पु-वादी तर्फे ~~विवादाबाहेर~~ वादला  
डागदपत्राचर वरीन यादी नोने की लाकीक  
गाले

1) निं 5 चे चोकरा कायने आ श्रीवादेचे  
प्रतिभापत्र - अमेश विनाय मोडे येचे.

2) निं 5 चे चोकरा कायने आ श्रीवादेचे  
प्रतिभापत्र - सायान कुलिक कोले येचे

3) मीने - माळीचिंचोदा मेथिका फेरका  
- 9630

4) मीने - माळीचिंचोदा मेथिका फेरका  
- 9631.

5) मीने - माळीचिंचोदा मेथिका गारन 1824/1/2  
- वा 7/12 उनाका.

6) मीने - माळीचिंचोदा मेथिका गारन - 1824/1/क.  
- वा 7/12 उनाका.

7) मीने - माळीचिंचोदा मेथिका गारन - 1824/1/क  
- वा 7/12 उनाका.

Order

Seen & filed

Digitally signed  
by SANDHYA  
YUVRAJ  
SUL  
Date:  
2026.02.21  
17:12:41  
+0530


2nd Jt.CJJD Newasa

⑧ ମାତ୍ର ମାଲିକୀ ସି.ନୋ. ନି.କର ୨୧୫ - ୧୮୨୧/୧୫  
-କା ୭/୧୨ ୩୩୧୧,

ୱାଣୀ ଗାଁରୁ ଶ୍ରୀମତୀ ସୁମିତ୍ରା ଦେବୀ  
ଓ ମାତ୍ର

ଦେଖାଯାଏ -

ତା. ୨୧/୦୨/୨୦୨୬.

  
ସୁମିତ୍ରା ଦେବୀ

नेवासा येथील मे.सिव्हिल जज्ज साहेब ज्यु.डि.

रे.मु.न.३६२/२०२५

यांचे कोर्टात

वादी

दत्तात्रय नारायण कु-हाड

प्रतिवादी

भाऊसाहेब सिताराम झिने वगैरे

प्रतिवादी तर्फे नि.५ चे चौकशी कामी साक्षीदाराचे प्रतिज्ञापत्र

मी रमेश पिराजी मोरे वय ५३ धंदा शेती रा.नवीन चांदगांव ता नेवासा जि अहिल्यानगर सत्य प्रतिज्ञेवर ऑफिडेव्हीट करतो की

सदर दाव्यातील प्रतिवादी यांना मी ओळखतो,प्रतिवादीची जमीन गट नंबर १८२ मध्ये आहे व गट नंबर १८२ या गटा मध्ये माझे वडील पिराजी दगडु मोरे यांचे नांवावर ४५ आर क्षेत्र होते.सदरचे क्षेत्र हे शिवाजी नारायण कु-हाड यांना अदला बदल नुसार देण्यात आलेले आहे व आम्हांला राहुरी तालुक्यात वरशिंदे येथे गट नंबर १००/१/२ या गटात ० हे ४५ अदला बदलीने जमीन मिळालेली आहे. सदर व्यवहाराची गांवचे रेकॉर्ड ऑफ राईटला फेरफार नं ९६३१ अन्वये नोंद झालेली आहे.

मौजे माळीचिचोरा ता नेवासा येथील गट नंबर १८२ मधील इतर अनेक शेतक-यांच्या जमीनी वादी यांचे भाऊ शिवाजी नारायण कु-हाड यांचे नांवावर अदला बदल करून घेण्यात आलेल्या आहेत याची मला संपूर्ण माहिती आहे.तसेच सदर गटातील प्रतिवादी भाऊसाहेब सिताराम झिने व त्याची आई यांच्या जमीनीच्या बदल्यात त्यांना दुसरी कडे सोईस्कर अशी जमीन घेऊन देण्याचे ठरलेले होते व आहे.परंतु वादी व वादीचे मयत वडील नारायण




साक्षीदाराचे  
प्रमाण

पंढरीनाथ कु-हाड यांनी जमीन अदला बदलीने दिलेली नाही.तसेच वादी हा प्रतिवादी यांच्या कडे कधीही आलेला नाही.वादीने प्रतिवादी यांना कुठल्याही प्रकारचा मोबदला अगर क्षेत्र देण्यात आलेले नाही.वादीने स्वतःहोऊन ठरल्या प्रमाणे करार मोडला आहे.

वादीने गट नंबर १८२/१/ई हया मिळकती मधील माती व मुरुम हा काढून घेऊन त्याचा वापर दुसरी कडे करून जमीन ही नापेर व वहीती अयोग्य केलेली आहे.त्यामुळे सदर मिळकती मध्ये कुठलेही उत्पन्न उपभोग घेता येत नाही. मला वरील व्यवहाराची पूर्ण माहिती असल्याने त्याचे सत्यतेसाठी मी हे ऑफिडेव्हीट आज रोजी करून देत आहे.

तारीख २०/२/२०२६

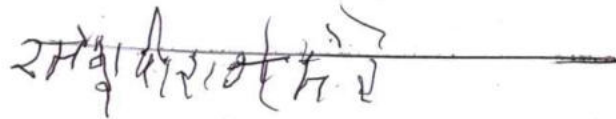


ऑफि करणार


ओळख अॅड.बी.जी.झावरे

याकामी मी रमेश पिराजी मोरे वय ५३ धंदा शेती रा.नवीन चांदगांव ता नेवासा जि अहिल्यानगर सत्य प्रतिज्ञेवर खरे सांगतो की वरील सरतपासणीचे प्रतिज्ञापत्रा मधील मजकुर बरोबर व सत्य आहे त्याचे सत्यतेसाठी याखाली सही करून हे ऑफिडेव्हीट केले असे

तारीख २०/२/२०२६



ऑफि करणार

68421709 1944  
solemnly affirmed before me  
by Ramesh P. More  
who is identified before me  
by Ad B. G. Zaver  
whom I personally know  
  
Asstt Superintendent

नेवासा येथील मे.सिव्हिल जज साहेब ज्यु.डि.

रे.मु.न.३६२/२०२५

यांचे कोर्टात

वादी

दत्तात्रय नारायण कु-हाड

प्रतिवादी

भाऊसाहेब सिताराम झिने वगैरे

प्रतिवादी तर्फे नि.५ चे चौकशी कामी साक्षीदाराचे प्रतिज्ञापत्र

मी सोपान कुंडलिक ढोले वय ५४ धंदा शेती रा.नवीन चांदगांव ता  
नेवासा जि अहिल्यानगर सत्य प्रतिज्ञेवर अॅफिडेव्हीट करतो की

सदर दाव्यातील प्रतिवादी यांना मी ओळखतो,प्रतिवादीची जमीन गट  
नंबर १८२ मध्ये आहे व गट नंबर १८२ या गटा मध्ये आमचे म्हणजे माझे भाऊ  
श्रीधर कुंडलिक ढोले,काकासाहेब कुंडलिक ढोले आणि कासाबाई कुंडलिक  
ढोले अश्याचे सामाईकांत ४० आर क्षेत्र होते.सदरचे क्षेत्र हे शिवाजी नारायण  
कु-हाड यांना अदला बदल नुसार देण्यात आलेले आहे व आम्हांला राहुरी  
तालुक्यात वरशिंदे येथे गट नंबर १७५/१/२ या गटात अदला बदलीने जमीन  
मिळालेली आहे. सदर व्यवहाराची गांवचे रेकॉर्ड ऑफ राईटला फेरफार नं  
९६३० अन्वये नोंद झालेली आहे.

मौजे माळीचिंचोरा ता नेवासा येथील गट नंबर १८२ मधील इतर अनेक  
शेतक-यांच्या जमीनी वादी यांचे भाऊ शिवाजी नारायण कु-हाड यांचे नांवावर  
अदला बदल करुन घेण्यात आलेल्या आहेत याची मला संपूर्ण माहीती  
आहे.तसेच सदर गटातील प्रतिवादी भाऊसाहेब सिताराम झिने व त्याची आई  
यांच्या जमीनीच्या बदल्यात त्यांना दुसरी कडे सोईस्कर अशी जमीन घेऊन

सहा.अधिक्षक  
सहा दिवाणी न्यायालय कान  
नेवासा



देण्याचे ठरलेले होते व आहे.परंतु वादी व वादीचे मयत वडील नारायण पंढरीनाथ कु-हाड यांनी जमीन अदला बदलीने दिलेली नाही.तसेच वादी हा प्रतिवादी यांच्या कडे कधीही आलेला नाही.वादीने प्रतिवादी यांना कुठल्याही प्रकारचा मोबदला दिलेला नाही.वादीने स्वतःहोऊन ठरल्या प्रमाणे करार मोडला आहे.

वादीने गट नंबर १८२/१/ई हया मिळकती मधील माती व मुरुम हा काढून घेऊन त्याचा वापर दुसरी कडे करून जमीन ही नापेर व वहीती अयोग्य केलेली आहे.त्यामुळे सदर मिळकती मध्ये कुठलेही उत्पन्न उपभोग घेता येत नाही. मला वरील व्यवहाराची पूर्ण माहिती असल्याने त्याचे सत्यतेसाठी मी हे ऑफिडेव्हीट आज रोजी करून देत आहे.

तारीख २०/२/२०२६



ओळख अड.बी.जी.झावरे

सो. कुं. डोले

ऑफि करणार

याकामी मी सोपान कुंडलिक ढोले वय ५४ धंदा शेती रा.नवीन चांदगांव ता नेवासा जि अहिल्यानगर सत्य प्रतिज्ञेवर खरे सांगतो की वरील सरतपासणीचे प्रतिज्ञापत्रा मधील मजकुर बरोबर व सत्य आहे त्याचे सत्यतेसाठी याखाली सही करून हे ऑफिडेव्हीट केले असे

तारीख २०/२/२०२६

सो. कुं. डोले

ऑफि करणार

4751 9601 8194

Solemnly affirmed before me  
by Sopan Kundalik Dhule  
who is identified before me  
by Ad B G Zaver  
whom I personally know

Asst Superintendent

54 R/S Naran Chelgar  
Tal Newass

000085

फेरफारांची नोंदवही (फेरफार पत्रक)

[महाराष्ट्र जमीन महसूल अधिकारी अभिलेख आणि नोंदवही (तयार करणे व सुविधीत ठेवणे) नियम, १९७१ यातील नियम १५]  
 गाव: शिवाजीपेठ तालुका: \_\_\_\_\_ जिल्हा: \_\_\_\_\_

नोंदीचा अनुक्रमांक	संपादन केलेल्या अधिकाराचे स्वल्प	परिणाम झालेले भूमापन व उपविभाग क्रमांक	बाचणी अधिकाराची बाबतची किंवा कोण
✓ ९६२९	तारीख २२/११/२००८ शेखवण ग्रामीण किंगरगेती सह पत अर्थात वडावाडीहरेण	ज.गं. १७	
	यांनी पत्र दिव्यावरून लक्ष्मीवरी वारिणथ	२५४ २	पत्र पाहिले
	पवार क्रीता नसीरअरि इरमानअरि सयद	१७ ३	मंजूर
	यांनी व्ही फेडरेशन फेज. १५३०	२५४ २	मंजूर
	जे वाजुस वरीविकेच्या जमीनीपरीत अर्थेचा वीजा व्ही फेडरेशन	पुस्तक नंबर	मंडळाधिकारी बा.ता.नेवासा २२/२/०५
	अर्थेच्या जा.क्र. ११०४ अर्थेचे नोंद देणे		
✓ ९६३०	तारीख २२/११/२००८ मोवदळ पत्र २-रुपये १,२६,०००/- १४१४०४	ज.गं. १६२ १५	
	मोवदळ पत्राविहण ठेवणार:-	१६२ १५	
	१) फकीरा चावा सिने		
	२) गानिक गोपीनाथ सिने	१६२	
	३) सोपान कुंडकीर दोले	१५	
	४) श्रीधर कुंडकीर दोले		
	५) काकासाहेब कुंडकीर दोले		
	६) कासावारी कुंडकीर दोले		
	यांची माझे: माहीसिनाथ येथीठ		
	जमीन ज.गं. १६२ व १५		
	१६२-पत्र ००४४		
	शिवाजी नारायण		
	यांना दिकी ठरसे	पुस्तक लीट	



17 FEB 2026

फेरफारांची नोंदवहो (फेरफार पत्रक) . 000086 43

[महाराष्ट्र जमीन महसूल अधिकारी अभिलेख आणि नोंदवहो (तयार करणे व सुविधेतील ठेवणे) नियम, १९७१ यातील नियम १०]

गाव : माळीचिचोरा तालुका : \_\_\_\_\_ जिल्हा : \_\_\_\_\_

नोंदीचा अनुक्रमिक	संपादन केलेल्या अधिकाराचे स्वरूप			परिणाम झालेले भूमापन व उपविभाग क्रमांक			चाचणी अधिकार्याची आघाक्षरी किंवा फेर
ज. धारदने	गाव	जंभे-सत्र	गाव	जंभे-सत्र	धरणीप्रकार		मौलिक रजिस्ट्रार कार्यालय मोवढण मांडरी महिळ क्रा. २११ व. २१७ मंजूर मौलिक मंडळाधिकारी चांदा, ता. नेवासा, २२/२/०५
रावाडा मिन	११२	०१४	वरीखे	११५	१-२०	वर्ग २	
वेद गोपीनाथ मिन	११५	०१४		११२			
मन कुंडळीक दाद	११२	०४०					
धर कुंडळीक दाद	११५						
सामोहव कुंडळीक दाद							
भावार कुंडळीक दाद							
वकी नारायण कुंहाट	वरीखे	११५	१-२०	माळीचिचोरा	११२	०-१४	वर्ग १
	११२			११५		०-१४	
				११२		०-४०	
				११५			

येथे प्रमाणे मांडपविभागीय अधिकारी श्रीरामपुर भाग श्रीरामपुर येथे कडीत सादर कं. का. वि. १३/१८६/२००४ श्रीरामपुर दि. १६/२/२००४ व दुय्यम निवडणूक जेव्हा येथे कडीत सुध्दिक. दोन वरान नोंद केली आहे.

*(Signature)*



६३) तारीख २२/११/२००४ मोवढण पत्र  
२-रुपये १,२३,५००/-  
१३/४/२००४

शुकाळी यवदीतके वाकत.

*(Signature)*  
यवदीतके-६५

- मोवढण पत्र लिहून ठेवणार:-
- १) महाकुठ हसन खोख
  - २) पिशा दगडु मोरे
  - ३) शिवाजी नारायण कुंहाट

000087

करफारांची नोंदवही (करफार पत्रक)

[महाराष्ट्र जमीन महसूल अधिकारी अभिलेख आणि नोंदवह्या (तमाद करणे व सुविधीत ठेवणे) नियम, १९७१ यातील नियम ११]

गाव : नाळीचिपोरा तालुका : \_\_\_\_\_ जिल्हा : \_\_\_\_\_

नोंदीचा अनुक्रमांक	संपादन वेळेच्या अधिकाराचे स्वरूप	परिधायम झालेले भूमापन व उपविभाग क्रमांक	गावची नोंदवहीची जाणवारी क्रमांक
(९६३)	मजपुठ हसन शेख व पिरा दगडु मोरे यांची मालकीच्या शेथीत जमीन	गा.नं. १६२	मोसवद व्यांग
	गा.नं. क्षेत्र गा.नं. क्षेत्र	११५५	मोसवद आदर
✓	१६२ ००४) व १६२ ००४५ हि जमीन	१६२	मोसवद
	मोसवद व्यांग शिवाजी नायका कुसट	१५	मंडळाधिकारी
	यांना दिली आहे त्याप्रमाणे तपरीत खांबे प्रमाणे		बांदा, ता. नेवसा

जमीनधारकचे गाव	गा.नं. क्षेत्र	मोसवद व्यांगंतर कलेक्टर	खाली	प्रकार
मजपुठ हसन शेख	१६२ ००४)	वराशंद	१०० ००१५ ००४०	वर्ग
पिरा दगडु मोरे	१६२ ००४५	ता. राहुरी	१०० ००१५ ००४०	२
गाव-मालकीच्या				
शिवाजी नायका कुसट	१०० ००१५	मालकीच्या	१६२ ००४) ००२०	वर्ग
वराशंद	१०० ०००२		१६२ ००४५ ००२५	१

येथे प्रमाणे मा. डी. पी. मधील अधिकारी गाव श्रीरामपूर यांचे कडीत भावदेश क्र. का. वि. १३/१९६१ ०००४ श्रीरामपूर व दुय्यम निवडक नेवसा यांचे कडीत सुची क्र. २ वरून जोड देली आहे.



मंडळाधिकारी नेवसा  
मंडळाधिकारी नेवसा  
मंडळाधिकारी नेवसा


17 FEB 2026

~~भारत सरकार~~




~~भारत सरकार~~

श्रीकाम प्रदीपक - स.प.

  
प्रदीपक - स.प.



आकाश युवाकौशल कालिका.

  
युवाकौशल-केंद्र.



**गाव नमुना सात (अधिकार अभिलेख पत्रक)**

[महाराष्ट्र जमीन महसूल अधिनियम आणि नोंदवह्या (तयार करणे व सुस्थितीत ठेवणे) नियम, १९७१ यातील नियम ३, ५, ६ आणि ७]

गाव

तालुका

२०२

भूमापन क्रमांक १६२ (१५२)	भूमापन क्रमांकाचे उपविभाग १५	भूधारणा पद्धती अपिकृत २३१७	भोगवटादाराचे नाव पती २ सोपान कुंडलीक दोले श्रीधर कुंडलीक दोले फाकासाहेब कुंडलीक दोले कसाबरी कुंडलीक दोले श्रीवाजी नारायण कुडाट (३५२) (६६०)	खाते क्रमांक १५६५	कुळाचे नाव खड र. पते
घांताचे स्थानिक नाव				पुरांपसना जमीनवाप्य नवीन इतर अधिकार (६६०) (६५७)	
लागवडीयोग्य क्षेत्र	क्टर	आर		कुळाच्या वर (३६०६) (३०५६) (३०५७)	
.....	०	४०			
एकूण	०	४०			
पोटखराब (लागवडीयोग्य नसलेले)-					
वर्ग (अ)					
वर्ग (ब)					
एकूण	०	४०			
आकारणी	पये	पैसे			
बूटी किंवा विशेष आकारणी	०	२०			

**गाव नमुना द्वारा (पिकांची नोंदवही)**


[महाराष्ट्र जमीन महसूल अधिकार अभिलेख आणि नोंदवह्या (तयार करणे व सुस्थितीत ठेवणे) नियम, १९७१ यातील नियम २९]

वर्ष	हंगाम	मिश्र पिकाख			लागवडीसाठी उपलब्ध नसलेली जमीन			जल सिंचनाचे साधन	जमीन करणाराचे नाव	शेरा				
		मिश्रणाचा संकेत क्रमांक	जल सिंचित	अजल सिंचित	निरमळ पिकाखालील क्षेत्र									
					नाव	जल सिंचित	अजल सिंचित				स्वरूप	क्षेत्र		
१	२	३	४	५	६	७	८	९	१०	११	१२	१३	१४	१५
			हे. आ.	हे. आ.	हे. आ.	हे. आ.	हे. आ.	हे. आ.						
२००२ २००३														२००
२००३ २००४														२००
२००४ २००५														२००
२००५ २००६														२००



17 FEB 2026

सुप्रीम कोर्टाचे दफतर.

  
उपाधीक्षक-सं.



गाव नमुना सात (अधिकार अभिलेख पत्रक)

गाव मार्ती विघोरा

तालुका

भांगवटावाराचे नाव

२००

भूमापन क्रमांक १४२ (१५२) ४ १५	भूमापन क्रमांकाचे उपविभाग ३	भूधारणा पदवी	भांगवटावाराचे नाव वर्ग २	खाने क्रमांक १४०६
शेताचे स्थानिक नाव	शेताचे स्थानिक नाव	शेताचे स्थानिक नाव	शेताचे स्थानिक नाव	कुळाचे नाव खंड
लागवडीयोग्य क्षेत्र	लागवडीयोग्य क्षेत्र	लागवडीयोग्य क्षेत्र	लागवडीयोग्य क्षेत्र	हतर अधिकार
एकूण	एकूण	एकूण	एकूण	सीमा आणि भूमापन चिन्हे
पोटखराब (लागवडीयोग्य नसलेले)-	पोटखराब (लागवडीयोग्य नसलेले)-	पोटखराब (लागवडीयोग्य नसलेले)-	पोटखराब (लागवडीयोग्य नसलेले)-	
वर्ग (अ)	वर्ग (अ)	वर्ग (अ)	वर्ग (अ)	
वर्ग (ब)	वर्ग (ब)	वर्ग (ब)	वर्ग (ब)	
आकारणी	आकारणी	आकारणी	आकारणी	
जूडी किंवा विशेष आकारणी	जूडी किंवा विशेष आकारणी	जूडी किंवा विशेष आकारणी	जूडी किंवा विशेष आकारणी	

गाव नमुना द्वारा (पिकांची नोंदवही)

[महाराष्ट्र जमीन महसूल अधिकार अभिलेख आणि नोंदवह्या (तयार करणे व सुस्थितीत ठेवणे) नियम, १९७१ यातील नियम २९]


वर्ष	हंगा म	मिश्र पिकाख			निर्भळ पिकाखालील क्षेत्र			लागवडीसाठी उपलब्ध नसलेली जमीन		जल सिंचनाचे माध्यम	जमीन करणाराचे नाव	शेत		
		मिश्रपिकाचा संकेत क्रमांक	जल सिंचित	अजल सिंचित	क पिके व प्रत्येकाखालील क्षेत्र			स्वरूप	क्षेत्र					
					नाव	जल सिंचित	अजल सिंचित							
१	२	३	४	५	६	७	८	९	१०	११	१२	१३	१४	१५
		हे. आ.	हे. आ.		हे. आ.	हे. आ.		हे. आ.	हे. आ.		हे. आ.		हे. आ.	



17 FEB 2026

शुक्रवार ५ दिसंबर १९८८.



  
५ दिसंबर १९८८.

**गाव नमुना सात (अधिकार अभिलेख पत्रक)**

[महाराष्ट्र जमीन महसूल अधिनियम १९७१ (तयार करणे व सुस्थितीत ठेवणे) नियम, १९७१ यातील नियम ३, ५, ६ आणि ७]

गाव \_\_\_\_\_

तालुका \_\_\_\_\_

100

भूमापन क्रमांक 962	भूमापन क्रमांकाचा उपविभाग 95	भूधारणा पद्धती	भोगवट्याचा नाव लक्ष्मी 2	खाते क्रमांक 802
शेत्याचे स्थानिक नाव	लागवडीयोग्य क्षेत्र	कटर	आर	कुळाचे नाव खंड रु. पेसे
पोटलराव (लागवडीयोग्य नसलेले)-	एकूण	0	88	पुणेतील नसलेले सात इतर अधिकार 8380
वर्ग (अ)	एकूण	0	88	लक्ष्मी 2 व लक्ष्मी 2 सा. वडाक 90808 90994
वर्ग (ब)	एकूण	0	88	90600 90660
आकारणी जुडी किंवा विशेष आकारणी	पये	0	24	सीमा आणि भूमापन चिन्हे 000206
	पैसे	0	24	

**गाव नमुना बारा (पिकांची नोंदवही)**


[महाराष्ट्र जमीन महसूल अधिकार अभिलेख आणि नोंदवहीचा (तयार करणे व सुस्थितीत ठेवणे) नियम, १९७१ यातील नियम २९]

वर्ष	हंगाम	मिश्र पिकाख			नसलेली क्षेत्रांचा तपशील			लागवडीसाठी उपलब्ध नसलेली जमीन		जल सिंचनाचे साधन	जमीन करणाराचे नाव	शेत			
		मिश्र पिकाचा संकेत क्रमांक	जल सिंचित	अजल सिंचित	ल क्षेत्र			निर्भळ पिकाखालील क्षेत्र							
					क पिके व प्रत्येक-खालील क्षेत्र	नाव	जल सिंचित	अजल सिंचित	स्वरूप				क्षेत्र		
१	२	३	४	५	६	७	८	९	१०	११	१२	१३	१४	१५	१६
			हे. आ.	हे. आ.		हे. आ.	हे. आ.		हे. आ.	हे. आ.		हे. आ.			
2002 2003															
2003 2004															
2004 2005															
2005 2006															



187 FEB 2026

श्रीकृष्ण प्रतापि लाल दादाका.

  
प्रतापि लाल दादा

