



CHALLAN  
MTR Form Number-6



GRN	MH018263330202526E	BARCODE			Date	04/03/2026-12:42:40		Form ID	
Department	District And Sessions Court			Payer Details					
Type of Payment	Judicial Stamps Court Fees Collected in Stamps IGR			TAX ID (Case No.)					
				PAN No.(If Applicable)					
Office Name	CIVIL AND CRIMINAL SD NEWASA			Full Name	ADV R D KHILADKAR				
Location	AHILYANAGAR								
Year	2025-2026 One Time			Flat/Block No.					
	Account Head Details		Amount In Rs.	Premises/Building					
	0030034801 Court Fees Stamps		450.00	Road/Street					
				Area/Locality					
				Town/City/District					
				PIN					
				Remarks (Party Details)					
				Amount In	Four Hundred Fifty Rupees Only				
Total			450.00	Words					
Payment Details	STATE BANK OF INDIA			FOR USE IN RECEIVING BANK					
	Cheque-DD Details			Bank CIN	Ref. No.	00040572026030401766		CK00OCSTG9	
Cheque/DD No.				Bank Date	RBI Date	04/03/2026-12:24:43		Not Verified with RBI	
Name of Bank				Bank-Branch	STATE BANK OF INDIA				
Name of Branch				Scroll No. , Date	Not Verified with Scroll				

Department ID :

Mobile No. : XXXXXX0000

## नेवासा येथील मे.सिद्धील जज्ज साहेब, सि.डी

रे.मु.नं.

यांचे कोर्टात

199 /२०२६

वादी

- १) हेमंत गोखनाथ दहातोंडे, वय-३७,  
धंदा-शेती,
- २) काकासाहेब रामहरी दहातोंडे, वय-५७  
धंदा-शेती,
- ३) सौ.अरुणा किशोर सोनवणे, वय-५२,  
धंदा-घरकाम तर्फे व करिता वादी नं.१ ते  
३ चे जनरल मुखत्यार गोखनाथ  
रामहरी दहातोंडे, वय-६४, धंदा-शेती,  
रा.चांदा, ता. नेवासा, ह.मु.वसंत टेकडी,  
सावेडी, अ.नगर, ता.जि.अ.नगर  
मो.नं.९८५०९७६७२३

प्रतिवादी

- १) मच्छिंद्र रामहरी दहातोंडे, वय-५२
- २) सौ.जनाबाई भिमराज दहातोंडे, वय-५३
- ३) नामदेव शंकर राशिनकर, वय-५३, प्र.वादी  
नं.१ ते ३ सर्वांचा धंदा-शेती, नं.१ ते ३  
रा.चांदा, ता.नेवासा, जि.अ.नगर
- ४) संजय गंगाधर दहातोंडे, वय-४८, धंदा-शेती,  
रा.चांदा, ता.नेवासा, जि.अ.नगर

Order

Issue suit summons to defendants  
for settlement of issues. R/on. 30/03/2026.

PRANITA RITESH SUGAONKAR  
Digitally signed by PRANITA RITESH SUGAONKAR  
Date: 2026.03.09 17:17:49 +0530

Jt.CJJD

अधिकांक

टि क्ली न्यायालय व स्तर  
नेवासा

दावा रुपये १००० + १९००९/-

विषयाची किंमत रुपये १००० + १९००० /-

याकामी वादी प्रतिवादीविरुद्ध दावा मिळकत गटाची ७/१२ वरील क्षेत्राप्रमाणे फाळणी पोटहिस्सा मोजणी होऊन व हद्दी कायम होऊन मिळणेसाठी व निरंतर ताकीद मनाई हुकुमासाठी दावा करतात तो खालीलप्रमाणे :-

- १) मिळकत वर्णन :- डि.अहमदनगर सब डि.तालुका नेवासा पैकी मौजे चांदा येथील शेतजमिन मिळकत.

गट नंबर	क्षेत्र हे आर	आकार रु. पै.	चतुर्सिमा			
			पूर्व	दक्षिण	पश्चिम	उत्तर
३३२	२ हे. १२ आर पो.ख.०.०९ आर एकुण क्षेत्र २ हे. २१ आर	२.२०	गट नं.३३३	सरकारी रस्ता	गट नं.३३१	ओढा व गट नं.३३४
यापैकी वादीचे मालकीचे गट नं.३३२ मध्ये उत्तरेकडुन पुर्व-पश्चिम दोन नंबरची वाटणी ० हे. ४२ आर क्षेत्र वादी नं.२ यांचे नावावर ० हे. ४३ आर क्षेत्र असुन, वादी नं.३ यांचे नावावर ० हे. ४२ आर क्षेत्र आहे.						

येणेप्रमाणे शेतजमिन मिळकत त्यातील बोअरवेल, पाईपलाईन तसेच इले.मोटर, इले.कनेक्शनसह तसेच सदर मिळकतीतील झाड, झुडुप, दगड, माती, वगैरे तदंगभूत जाण्या येण्याच्या रस्त्याच्या हक्कासह व वस्तुसह काही एक राखुन न ठेविता.

- २) याकामी वादीचा दावा असा आहे की, वादी हे वर नमुद पत्त्यावरील रहिवासी असुन दावा मिळकत ही मौजे चांदा, ता.नेवासा येथील गट नं.३३२ मध्ये वादी नं.१ यांच्या नावावर ० हे. ४२ आर क्षेत्र आहे. तसेच

वादी नं.२ यांचे नावावर ० हे. ४३ आर क्षेत्र असुन, वादी नं.३ यांचे नावावर ० हे. ४२ आर क्षेत्र आहे. प्र.वादी नं.१ यांचे नावावर ० हे. ४३ आर क्षेत्र असुन तसेच प्र.वादी नं.२ यांचे नावावर ० हे. ११ आर क्षेत्र असुन व प्र.वादी नं.३ व ४ यांचे नावे ० हे. २० आर क्षेत्र सामाईकात आहे. व प्र.वादी नं.३ यांचे नावावर ० हे. ११ आर क्षेत्र आहे. तेव्हापासून वादी हे दावा मिळकतीमध्ये मालकी हक्काने मेहनत, मशागत करुन उत्पन्न, उपभोग घेत होते व आहे.

- ३) दावा मिळकत ही वादी यांच्या एकाच गटातील आहे. रामहरी पंढरीनाथ दहातोंडे व मुक्ताबाई रामहरी दहातोंडे हे वादी व प्रतिवादी यांचे पुर्वज आहे. रामहरी पंढरीनाथ दहातोंडे हे सन १९७३ रोजी मयत झाले व मुक्ताबाई रामहरी दहातोंडे हया सन २००८ रोजी मयत झाल्या. वादी नं.१ ते ३ व प्र.वादी नं.१, २, ४ हे एकाच कुटुंबातील वंशावळीतील आहे. प्र.वादी नं.३ याने दावा मिळकतीमधील काही क्षेत्र प्र.वादी नं.४ संजय गंगाधर दहातोंडे व प्र.वादी नं.३ यांनी वेळोवेळी खरेदीखरेते केलेली आहे.
- ४) अशी परिस्थिती असतांना दावा मिळकतीचे स्वतंत्र उतारे झालेले नाही व ७/१२ एकच आहे. प्र.वादी हे वादीच्या मालकीच्या क्षेत्रामध्ये अतिक्रमण करुन सामाईक बांध फोडण्याचा प्रयत्न करत असतात. त्यामुळे वादीने प्र.वादी यांना अनेकवेळा समजावुन सांगितले असता प्र.वादी हे काहीएक ऐकण्याच्या मनस्थितीत नव्हते व नाही. त्यामुळे वादी यांनी तालुका उपअधिक्षक भुमि अभिलेख नेवासा यांचेकडे दावा मिळकतीची वादीच्या क्षेत्राची हद्दीच्या खुणा कायम करण्यासाठी मो.र.नं.२५०/२०२३ चे अर्ज देवुन मौजे चांदा येथील गट नं.३३२ पोटहिस्सा मोजणी

✓  
अक्षय  
मन्त्र व स्वयं  
वासा

होणेकामी अर्ज दिला. त्यावेळी दि.०४/०५/२०२३ रोजी भुकरमापक मोजणी करणार लगड.एस.ए यांनी मोजणी केली व पोट हिस्स्याच्या हद्दी दाखवुन दिल्या. त्यावेळी वादी यांनी उपअधिक्षक भुमि अभिलेख नेवासा यांना विनंती केली की, दावा मिळकतीची पोटहिस्स्याप्रमाणे स्वतंत्र नकाशे होवुन, फाळणी होवुन मिळावी. त्यावेळी उपअधिक्षक भुमि अभिलेख नेवासा यांनी वादीस सांगितले की, गटातील संपूर्ण हिस्सेदारांची संमती असल्याशिवाय भुमि अभिलेख कार्यालयात स्वतंत्र नकाशा होवुन फाळणी होवुन मिळणार नाही असे वादीस समजल्यानंतर वादीने दि.०८/०२/२०२६ रोजी प्र.वादी यांना सांगितले की, "उपअधिक्षक भुमि अभिलेख नेवासा येथील कार्यालयातील माहीतीगार इसमांनी सांगितले आहे की, दावा मिळकतीचे प्रत्येकाचे पोट हिस्से होवुन नकाशे स्वतंत्र होवुन, फाळणी होवुन मिळणेकामी ७/१२ उताऱ्यांवरील संपूर्ण कब्जेधारकाची संमती असल्याशिवाय नकाशे स्वतंत्र होणार नाही, फाळणी होणार नाही. त्यावेळी प्र.वादी यांनी वादीस सांगितले की, आम्ही संमती देणार नाही, तुला काय करायचे ते करुन घे, पुन्हा आमचेकडे येवु नको आम्ही सामाईक बांध फोडुन तुझ्या क्षेत्रामध्ये अतिक्रमण करणार आहोत, अशी धमकी दिली."त्यानंतर वादी यांनी पुन्हा दि.१३/०२/२०२६ रोजी उपअधिक्षक भुमि अभिलेख कार्यालय नेवासा येथे जावुन तेथील माहीतीगार इसमांस विनंती करुन सांगितले की, ७/१२ उताऱ्यावरील कब्जेदार सहया देण्यास टाळाटाळ करतात, त्यामुळे तुम्ही दावा मिळकतीची स्वतंत्र नकाशे व फाळणी करुन तयार करुन द्या त्यावेळी उपअधिक्षक भुमि अभिलेख कार्यालय नेवासा



कब्जेदार सहया देण्यास टाळाटाळ करतात, त्यामुळे तुम्ही दावा मिळकतीची स्वतंत्र नकाशे व फाळणी करून तयार करून द्या त्यावेळी उपअधिक्षक भूमि अभिलेख कार्यालय नेवासा कार्यालयातील माहीतीगार इसमांनी वार्दीना सांगितले की, ७/१२ उताऱ्यावरील कब्जेदार जर तुम्हांस संमती देत नसेल तर तुम्ही न्यायालयात दावा दाखल करून, मा.न्यायालयाचा आदेश आणल्यानंतर आम्ही दावा मिळकतीची पोट हिस्साचे नकाशे तयार करून फाळणी करून देवु व त्याप्रमाणे गावचे रेकॉर्ड ऑफ राईटला नोंदी करून घेवु, तेव्हा व त्यानंतर नित्य दाव्यास कारण घडले आहे, घडत आहे.

- ६) कोर्ट फी व स्टॅम्प :- सदरचा दावा दावा मिळकत गटाची ७/१२ वरील क्षेत्राप्रमाणे फाळणी पोटहिस्सा मोजणी होऊन व हद्दी कायम होऊन मिळणेसाठी व निरंतर ताकीद मनाई हुकुमासाठी केलेला असल्याने दावा रुपये ~~१०००~~ १०००/- करून त्यावर योग्य तो कोर्ट फी स्टॅम्प लावला आहे.

तसेच वकील फी, प्रोसेस फी, मे.कोर्टाचे अधिकारासाठी विषयाची किंमत रुपये ~~१०००~~ १०००/- केली आहे.

- ७) कोर्ट अधिकार :- सदर वादी, प्रतिवादी, दावा मिळकती व दाव्यास घडलेले कारण याच मे.कोर्टाचे स्थळसिमेतील असल्याने सदरचा दावा चालविण्याचा या मे.कोर्टास पुर्ण अधिकार आहे.
- ८) सदर वादी व प्रतिवादी यांचे दरम्यान दावा मिळकतीसंदर्भात इतर कोणत्याही न्यायालयात वाद न्यायप्रविष्ट नाही.

०१  
अधिक्ष  
दि. ११/११/२०१७

९) वादीची विनंती की,

- अ) वरील हकीगतीस अनुसरून विनंती की, वादीच्या मालकीचे मौजे चांदा, ता.नेवासा येथील गट नं.३३२ ची ७/१२ उताऱ्यावरील क्षेत्राप्रमाणे फाळणी पोटहिस्सा मोजणी होवून हद्दी दाखवून अतिक्रमण असल्यास ते दाखवून हद्दी कायम होण्याचा हुकुम व्हावा.
- ब) ७/१२ उताऱ्यावरील क्षेत्राप्रमाणे फाळणी पोटहिस्सा मोजणी होवून हद्दी दाखवून ७/१२ उतारे वेगळे करण्याचा आदेश व्हावा.
- क) मा.तालुका भूमि उषाअधिक्षक नेवासा यांचे मार्फत मोजणी होवून तसा अहवाल व नकाशा मे.कोर्टात पाठविण्याचा हुकुम व्हावा.
- ड) प्र.वादी यांनी वादीच्या क्षेत्रामध्ये सामाईक बांध फोडून, हद्दीच्या खुणा नष्ट करु नये असा निरंतर ताकीद मनाई हुकुम प्र.वादीविरुद्ध देववावा.
- इ) प्र.वादी यांनी वादीच्या क्षेत्रामध्ये सामाईक बांध फोडून, हद्दीच्या खुणा नष्ट करु नये असा तूर्तातुर्त मनाई हुकुम प्र.वादी यांचेविरुद्ध देण्यात यावा.
- ई) दाव्याचा खर्च वादींना प्र.वादींकडून देववावा.
- उ) जरूर तर वादी यांना दावा दुरुस्तीची परवानगी असावी.
- ऊ) इतर योग्य ते न्यायाचे हुकुम वादींचे लाभात व्हावेत.

येणेप्रमाणे वादींचा दावा असे.

नेवासा

दिनांक - ०२/०३/२०२६

Sharma

वादी नं.१ ते ३ चे जनरल मुखत्यार  
गोरखनाथ रामहरी दहातोंडे

लब व स्तर  
दासा

पक्षकाराने दिलेल्या माहितीवरून व सांगितल्यावरून  
सदर दाव्याचा मसुदा तयार करून दाखल केला असे.

व  
वादीतर्फे अॅडव्होकेट  
(अॅड. वाय. ए. वा. ध. डे)

याकामी मी वादी नं.१ ते ३ चा जनरल मुखत्यार गोरखनाथ रामहरी दहातोंडे, वय-  
६४, धंदा-शेती, रा.चांदा, ता. नेवासा, ह.मु.वसंत टेकडी, सावेडी, अ.नगर,  
ता.जि.अ.नगर सत्यप्रतिज्ञेवर खरे सांगतो की, वर नमुद दावा कलम १ ते ९ मध्ये  
केलेला संपूर्ण मजकुर हा माझ्या माहिती व समजूतीप्रमाणे खरा व बरोबर असून  
त्याचे सत्यतेसाठी मी आजरोजी माझी सही या लेखाखाली केली असे.

नेवासा

दिनांक - ०२/०३/२०२६

Sahunna

वादी नं.१ ते ३ चे जनरल मुखत्यार  
गोरखनाथ रामहरी दहातोंडे

solemnly Affirmed before me  
by \_\_\_\_\_  
who is identified before me  
by \_\_\_\_\_  
to whom I personally know.

Superintendent  
Civil Court, S.D. Newasa

reading Para Nos. 1 to 9  
verified before me

02.03.26  
Superintendent  
Civil Court, S.D. Newasa

//ऑफिडेव्हिट//

नेवासा येथील मे.सिव्हील जज्ज साहेब, सि.डी

रे.मु.नं.

यांचे कोर्टात

199 /२०२६

वादी

- १) हेमंत गोरखनाथ दहातोंडे, वय-३७,  
धंदा-शेती,
- २) काकासाहेब रामहरी दहातोंडे, वय-५७  
धंदा-शेती,
- ३) सौ.अरुणा किशोर सोनवणे, वय-५२,  
धंदा-घरकाम तर्फे व करिता वादी नं.१ ते  
३ चे जनरल मुखत्यार गोरखनाथ  
रामहरी दहातोंडे, वय-६४, धंदा-शेती,  
रा.चांदा, ता. नेवासा, ह.मु.वसंत टेकडी,  
सावेडी, अ.नगर, ता.जि.अ.नगर  
मो.नं.९८५०९७६७२३

Order  
Filed.

PRANITA  
RITESH  
SUGAONKAR

Digitally signed by  
PRANITA RITESH  
SUGAONKAR  
Date: 2026.03.09  
17:18:12 +0530

Jt.CJJD

प्रतिवादी

- १) मच्छिंद्र रामहरी दहातोंडे, वय-५२
- २) सौ.जनाबाई भिमराज दहातोंडे, वय-५३
- ३) नामदेव शंकर राशिनकर, वय-५३, प्र.वादी  
नं.१ ते ३ सर्वांचा धंदा-शेती, नं.१ ते ३  
रा.चांदा, ता.नेवासा, जि.अ.नगर
- ४) संजय गंगाधर दहातोंडे, वय-४८, धंदा-शेती,  
रा.चांदा, ता.नेवासा, जि.अ.नगर

दावा रुपये १००००/-

विषयाची किंमत रुपये १०००००/-

याकामी मी वादी नं.१ ते ३ चा जनरल मुखत्यार गोरखनाथ रामहरी दहातोंडे, वय-६४, धंदा-शेती, रा.चांदा, ता. नेवासा, ह.मु.वसंत टेकडी, सावेडी, अ.नगर, ता.जि.अ.नगर सत्यप्रतिज्ञेवर ऑफिडेव्हिट करतो की, :-

- १) मिळकत वर्णन :- डि.अहमदनगर सब डि.तालुका नेवासा पैकी मौजे चांदा येथील शेतजमिन मिळकत.

गट नंबर	क्षेत्र हे आर	आकार रु. पै.	चतुर्दिशा			
			पूर्व	दक्षिण	पश्चिम	उत्तर
३३२	२ हे. १२ आर पो.ख.०.०९ आर एकुण क्षेत्र २ हे. २१ आर	२.२०	गट नं.३३३	सरकारी रस्ता	गट नं.३३१	ओढा व गट नं.३३४
यापैकी वादीचे मालकीचे गट नं.३३२ मध्ये उत्तरेकडून पूर्व-पश्चिम दोन नंबरची वाटणी ० हे. ४२ आर क्षेत्र वादी नं.२ यांचे नावावर ० हे. ४३ आर क्षेत्र असुन, वादी नं.३ यांचे नावावर ० हे. ४२ आर क्षेत्र आहे.						

येणेप्रमाणे शेतजमिन मिळकत त्यातील बोअरवेल, पाईपलाईन तसेच इले.मोटार, इले.कनेक्शनसह तसेच सदर मिळकतीतील झाड, झुडुप, दगड, माती, वगैरे तदंगभूत जाण्या येण्याच्या रस्त्याच्या हक्कासह व वस्तुसह काही एक राखुन न ठेविता.

- २) याकामी वादीचा दावा असा आहे की, वादी हे वर नमुद पत्त्यावरील रहिवासी असुन दावा मिळकत ही मौजे चांदा, ता.नेवासा येथील गट नं.३३२ मध्ये वादी नं.१ यांच्या नावावर ० हे. ४२ आर क्षेत्र आहे. तसेच

वादी नं.२ यांचे नावावर ० हे. ४३ आर क्षेत्र असुन, वादी नं.३ यांचे नावावर ० हे. ४२ आर क्षेत्र आहे. प्र.वादी नं.१ यांचे नावावर ० हे. ४३ आर क्षेत्र असुन तसेच प्र.वादी नं.२ यांचे नावावर ० हे. ११ आर क्षेत्र असुन व प्र.वादी नं.३ व ४ यांचे नावे ० हे. २० आर क्षेत्र सामाईकात आहे. व प्र.वादी नं.३ यांचे नावावर ० हे. ११ आर क्षेत्र आहे. तेव्हापासून वादी हे दावा मिळकतीमध्ये मालकी हक्काने मेहनत, मशागत करुन उत्पन्न, उपभोग घेत होते व आहे.

- ३) दावा मिळकत ही वादी यांच्या एकाच गटातील आहे. रामहरी पंढरीनाथ दहातोंडे व मुक्ताबाई रामहरी दहातोंडे हे वादी व प्रतिवादी यांचे पुर्वज आहे. रामहरी पंढरीनाथ दहातोंडे हे सन १९७३ रोजी मयत झाले व मुक्ताबाई रामहरी दहातोंडे हया सन २००८ रोजी मयत झाल्या. वादी नं.१ ते ३ व प्र.वादी नं.१, २, ४ हे एकाच कुटुंबातील वंशावळीतील आहे. प्र.वादी नं.३ याने दावा मिळकतीमधील काही क्षेत्र प्र.वादी नं.४ संजय गंगाधर दहातोंडे व प्र.वादी नं.३ यांनी वेळोवेळी खरेदीखते केलेली आहे.
- ४) अशी परिस्थिती असतांना दावा मिळकतीचे स्वतंत्र उतारे झालेले नाही व ७/१२ एकच आहे. प्र.वादी हे वादीच्या मालकीच्या क्षेत्रामध्ये अतिक्रमण करुन सामाईक बांध फोडण्याचा प्रयत्न करत असतात. त्यामुळे वादीने प्र.वादी यांना अनेकवेळा समजावुन सांगितले असता प्र.वादी हे काहीएक ऐकण्याच्या मनस्थितीत नव्हते व नाही. त्यामुळे वादी यांनी तालुका उपअधिक्षक भूमि अभिलेख नेवासा यांचेकडे दावा मिळकतीची वादीच्या क्षेत्राची हद्दीच्या खुणा कायम करण्यासाठी मो.र.नं.२५०/२०२३ चे अर्ज देवुन मौजे चांदा येथील गट नं.३३२ पोटहिस्सा मोजणी

होणेकामी अर्ज दिला. त्यावेळी दि.०४/०५/२०२३ रोजी भुकरमापक मोजणी करणार लगड.एस.ए यांनी मोजणी केली व पोट हिस्स्याच्या हद्दी दाखवुन दिल्या. त्यावेळी वादी यांनी उपअधिक्षक भुमि अभिलेख नेवासा यांना विनंती केली की, दावा मिळकतीची पोटहिस्स्याप्रमाणे स्वतंत्र नकाशे होवुन, फाळणी होवुन मिळावी. त्यावेळी उपअधिक्षक भुमि अभिलेख नेवासा यांनी वादीस सांगितले की, गटातील संपूर्ण हिस्सेदारांची संमती असल्याशिवाय भुमि अभिलेख कार्यालयात स्वतंत्र नकाशा होवुन फाळणी होवुन मिळणार नाही असे वादीस समजल्यानंतर वादीने दि.०८/०२/२०२६ रोजी प्र.वादी यांना सांगितले की, "उपअधिक्षक भुमि अभिलेख नेवासा येथील कार्यालयातील माहीतीगार इसमांनी सांगितले आहे की, दावा मिळकतीचे प्रत्येकाचे पोट हिस्से होवुन नकाशे स्वतंत्र होवुन, फाळणी होवुन मिळणेकामी ७/१२ उताऱ्यावरील संपूर्ण कब्जेधारकाची संमती असल्याशिवाय नकाशे स्वतंत्र होणार नाही, फाळणी होणार नाही. त्यावेळी प्र.वादी यांनी वादीस सांगितले की, आम्ही संमती देणार नाही, तुला काय करायचे ते करुन घे, पुन्हा आमचेकडे येवु नको आम्ही सामाईक बांध फोडुन तुझ्या क्षेत्रामध्ये अतिक्रमण करणार आहोत, अशी धमकी दिली."त्यानंतर वादी यांनी पुन्हा दि.१३/०२/२०२६ रोजी उपअधिक्षक भुमि अभिलेख कार्यालय नेवासा येथे जावुन तेथील माहीतीगार इसमांस विनंती करुन सांगितले की, ७/१२ उताऱ्यावरील कब्जेदार सहया देण्यास टाळाटाळ करतात, त्यामुळे तुम्ही दावा मिळकतीची स्वतंत्र नकाशे व फाळणी करुन तयार करुन द्या त्यावेळी उपअधिक्षक भुमि अभिलेख कार्यालय नेवासा

५  
जय  
नमो नमो

कार्यालयातील माहीतीगार इसमांनी वादीस सांगितले की, ७/१२ उतान्यावरील कब्जेदार जर तुम्हांस संमती देत नसेल तर तुम्ही न्यायालयात दावा दाखल करुन, मा.न्यायालयाचा आदेश आणल्यानंतर आम्ही दावा मिळकतीची पोट हिस्साचे नकाशे तयार करुन फाळणी करुन देवु व त्याप्रमाणे गावचे रेकॉर्ड ऑफ राईटला नोंदी करुन घेवु. त्यामुळे वादीस दावा मिळकतीची पुन्हा मोजणी होवुन, फाळणी होवुन पोटहिस्साचे नकाशे होवुन हद्दीच्या खुणा निश्चित होवुन मिळणेकामी तसेच प्र.वादी यांनी वादीच्या क्षेत्रामध्ये सामाईक बांध फोडुन, हद्दीच्या खुणा नष्ट करु नये म्हणुन निरंतर ताकीद मनाई हुकुमासाठी दाखल करणे भाग पडले आहे.

- ५) दाव्यास कारण :- वादींनी दि.०८/०२/२०२६ रोजी प्र.वादी यांना सांगितले की, "उपअधिक्षक भुमि अभिलेख नेवासा येथील कार्यालयातील माहीतीगार इसमांनी सांगितले आहे की, दावा मिळकतीचे प्रत्येकाचे पोट हिस्से होवुन नकाशे स्वतंत्र होवुन, फाळणी होवुन मिळणेकामी ७/१२ उतान्यावरील संपूर्ण कब्जेधारकाची संमती असल्याशिवाय नकाशे स्वतंत्र होणार नाही, फाळणी होणार नाही. त्यावेळी प्र.वादी यांनी वादीस सांगितले की, आम्ही संमती देणार नाही, तुला काय करायचे ते करुन घे, पुन्हा आमचेकडे येवु नको आम्ही सामाईक बांध फोडुन तुझ्या क्षेत्रामध्ये अतिक्रमण करणार आहोत, अशी धमकी दिली."त्यानंतर वादी यांनी पुन्हा दि.१३/०२/२०२६ रोजी उपअधिक्षक भुमि अभिलेख कार्यालय नेवासा येथे जावुन तेथील माहीतीगार इसमांस विनंती करुन सांगितले की, ७/१२ उतान्यावरील

कब्जेदार सहया देण्यास टाळाटाळ करतात, त्यामुळे तुम्ही दावा मिळकतीची स्वतंत्र नकाशे व फाळणी करून तयार करून द्या त्यावेळी उपअधिक्षक भूमि अभिलेख कार्यालय नेवासा कार्यालयातील माहितीगार इसमांनी वादींना सांगितले की, ७/१२ उताऱ्यावरील कब्जेदार जर तुम्हांस संमती देत नसेल तर तुम्ही न्यायालयात दावा दाखल करून, मा.न्यायालयाचा आदेश आणल्यानंतर आम्ही दावा मिळकतीची पोट हिस्साचे नकाशे तयार करून फाळणी करून देवु व त्याप्रमाणे गावचे रेकॉर्ड ऑफ राईटला नोंदी करून घेवु, तेव्हा व त्यानंतर नित्य दाव्यास कारण घडले आहे, घडत आहे.

- ६) कोर्ट फी व स्टॅम्प :- सदरचा दावा दावा मिळकत गटाची ७/१२ वरील क्षेत्राप्रमाणे फाळणी पोटहिस्सा मोजणी होऊन व हद्दी कायम होऊन मिळणेसाठी व निरंतर ताकीद मनाई हुकुमासाठी केलेला असल्याने दावा रुपये ~~१०००~~ १०००/- करून त्यावर योग्य तो कोर्ट फी स्टॅम्प लावला आहे.

तसेच वकील फी, प्रोसेस फी, मे.कोर्टाचे अधिकारासाठी विषयाची किंमत रुपये ~~१०००~~ १०००/- केली आहे.

- ७) कोर्ट अधिकार :- सदर वादी, प्रतिवादी, दावा मिळकती व दाव्यास घडलेले कारण याच मे.कोर्टाचे स्थळसिमेतील असल्याने सदरचा दावा चालविण्याचा या मे.कोर्टास पुर्ण अधिकार आहे.
- ८) सदर वादी व प्रतिवादी यांचे दरम्यान दावा मिळकतीसंदर्भात इतर कोणत्याही न्यायालयात वाद न्यायप्रविष्ट नाही.

७  
अक्षय  
नेवासा

९) वादीची विनंती की,

- अ) वरील हकीगतीस अनुसरून विनंती की, वादीच्या मालकीचे मौजे चांदा, ता.नेवासा येथील गट नं.३३२ ची ७/१२ उताऱ्यावरील क्षेत्राप्रमाणे फाळणी पोटहिस्सा मोजणी होवून हद्दी दाखवून अतिक्रमण असल्यास ते दाखवून हद्दी कायम होण्याचा हुकुम व्हावा.
- ब) ७/१२ उताऱ्यावरील क्षेत्राप्रमाणे फाळणी पोटहिस्सा मोजणी होवून हद्दी दाखवून ७/१२ उतारे वेगळे करण्याचा आदेश व्हावा.
- क) मा.तालुका भूमि उपअधिक्षक नेवासा यांचे मार्फत मोजणी होवून तसा अहवाल व नकाशा मे.कोर्टात पाठविण्याचा हुकुम व्हावा.
- ड) प्र.वादी यांनी वादीच्या क्षेत्रामध्ये सामाईक बांध फोडून, हद्दीच्या खुणा नष्ट करु नये असा निरंतर ताकीद मनाई हुकुम प्र.वादीविरुद्ध देववावा.
- इ) प्र.वादी यांनी वादीच्या क्षेत्रामध्ये सामाईक बांध फोडून, हद्दीच्या खुणा नष्ट करु नये असा तूर्तातुर्त मनाई हुकुम प्र.वादी यांचेविरुद्ध देण्यात यावा.
- ई) दाव्याचा खर्च वादींना प्र.वादींकडून देववावा.
- उ) जरूर तर वादी यांना दावा दुरुस्तीची परवानगी असावी.
- ऊ) इतर योग्य ते न्यायाचे हुकुम वादींचे लाभात व्हावेत.

येणेप्रमाणे अॅफिडेव्हिट केले असे.

नेवासा

दिनांक - ०२/०३ /२०२६



अॅफिडेव्हिट करणार

Q

ओळख

(श्री. वाय. ए. वाघडे)

याकामी मी वादी नं.१ ते ३ चा जनरल मुखत्यार गोरखनाथ रामहरी दहातोंडे, वय-६४, धंदा-शेती, रा.चांदा, ता. नेवासा, ह.मु.वसंत टेकडी, सावेडी, अ.नगर, ता.जि.अ.नगर सत्यप्रतिज्ञेवर खरे सांगतो की, वर नमुद दावा कलम १ ते ९ मध्ये केलेला संपूर्ण मजकुर हा माझ्या माहीती व समजूतीप्रमाणे खरा व बरोबर असुन त्याचे सत्यतेसाठी मी आजरोजी माझी सही या लेखाखाली केली असे.

नेवासा

Paham

दिनांक - 02/03/2026

ऑफिडेव्हिट करणार

Solemnly Affirmed before me  
by Gorkhanath Ramhani Dahatonde age 64 at. 1977  
who is identified before me  
by ADM Y. V. Waghode P.O. 'Vasant Tekadi, Sawedi',  
to whom I personally know.  
R. Nagar  
T.D. No. 6508  
18/3/26  
Superintendent  
Civil Court, S. D. Newasa

## //वकील पत्र//

अॅड.आर.डी.खिळदकर  
बी.कॉम.,एल.एल.बी.  
महा.१४२/१९९२ अॅड.नं.१९९६  
मो.नं. ९९६०६३०७७६

अॅड.एम.आर.खिळदकर  
बी.ए.एल.एल.बी.  
महा.३२८९/२०१९  
मो.नं.९५१८३७९६८९  
तर्फे वकीलपत्र दाखल

नेवासा येथील मे.जिल्हा व सत्र न्यायाधीश साहेब/सिव्हिल जज्ज सि.डी./ज्यु.डी.  
/ज्युडि.मॅजि.साहेब वर्ग १

...यांचे कोर्टात

हेमंत गोरखनाथ  
दहातोडे वर्ग १

वादी  
अर्जदार  
अपेलंट  
फिर्यादी

रे.मु.नं./रे.सि.अ.नं.  
कि.के.नं.  
कि.चौ.अ.नं.

विरुध्द

प्राच्यराज राव  
दहातोडे वर्ग १

सन २०२६  
प्रतिवादी  
सामनेवाला  
रेस्पॉंडंट  
आरोपी

सदरहु याकामी मी / आम्ही वादीने. १ ते ३ चे. ज.प्र. गोरखनाथ राव  
दहातोडे  
रा. सदरील वादी यांनी या  
लेखावरून यांना माझे / आमचे तर्फे हजर राहून  
वर लिहीलेल्या दाव्याचे कामी हजर राहण्यास आणि काम चालविण्यास वकील नेमलेले  
आहे. या गोष्टीचे साक्षीकरता आज रोजी दिनांक : ०२ माहे ०३ सन २०२६  
रोजी मी / आम्ही आपली सही/ अंगठा केला आहे.  
कबुल करुन दाखल ता. ०२/०३/२०२६

Order  
Accepted.

Digitally signed  
by PRANITA  
RITESH  
SUGAONKAR  
Date: 2026.03.09  
17:18:33 +0530

Jt.CJJD

अॅडव्होकेट  
श्री.आर.डी.खिळदकर  
श्री. एम.आर.खिळदकर  
श्री.वाय.व्ही.वाघाडे

१) Pranita Ritesh Sugaonkar  
२) \_\_\_\_\_  
३) \_\_\_\_\_  
४) \_\_\_\_\_  
५) \_\_\_\_\_

आम्ही अॅडव्होकेट वेलफेअर फंडाचे टिकीट लावले आहे.

भारत सरकार  
Government of India

जोधर

गोरखनाथ रामहरी दहातोंडे  
Gorakhnath Ramhari Dahatonde  
जन्म तारीख/DOB: 01/06/1961  
पुरुष/ MALE

Aadhaar no. issued: 15/07/2011

आधार हा ओळखीचा पुरावा आहे, नागरिकत्व किंवा जन्मतारखेचा नाही.  
हे फक्त पडताळणीसाठी वापरले जावे (ऑनलाईन प्रमाणीकरण किंवा QR कोडचे स्कॅनिंग/ऑफलाईन XML)  
Aadhaar is proof of identity, not of citizenship or date of birth. It should be used with verification (online authentication, or scanning of QR code / offline XML).

8516 8381 6508

माझे आधार, माझी ओळख

*Pahamde*

भारतीय विशिष्ट ओळख प्राधिकरण  
Unique Identification Authority of India

जोधर

पता:  
प्लॉट नं. ५ अ सर्वे नं. ७४, वीर सावर्कर मार्ग, अर्बन बँक  
कॉलोनी जवळ वसंत टेकडी औरंगाबाद रोड, सावेडी,  
अहमदनगर, अहमदनगर,  
महाराष्ट्र - 414003

Address:  
plot no 5 a sarve no 78, vir savarkar marg,  
arban bank colony javal vasant tekadi  
aurangabad road, savedi, Ahamadnagar,  
DIST: Ahmadnagar,  
Maharashtra - 414003

Details as on: 30/07/2024

8516 8381 6508  
VID : 9110 7063 4646 8884

1947 | help@uidai.gov.in | www.uidai.gov.in

//पत्तामेमो//

नेवासा येथील मे.सिद्धील जज्ज साहेब, सि.डी

रे.मु.नं.

यांचे कोर्टात

199 /२०२६

वादी

हेमंत गोरखनाथ दहातोंडे, वगैरे

प्रतिवादी

मच्छिंद्र रामहरी दहातोंडे, वगैरे

याकामी वादीचा पत्तामेमो असे तो खालीलप्रमाणे :-

- १) हेमंत गोरखनाथ दहातोंडे,
- २) काकासाहेब रामहरी दहातोंडे,
- ३) सौ.अरुणा किशोर सोनवणे तर्फे व करिता वादी नं.१ ते ३ चे जनरल मुखत्यार गोरखनाथ रामहरी दहातोंडे, रा.चांदा, ता. नेवासा, ह.मु.वसंत टेकडी, सावेडी, अ.नगर, ता.जि. अ.नगर

Order  
Filed.

PRANITA  
RITESH  
SUGAONKAR

Digitally signed by  
PRANITA RITESH  
SUGAONKAR  
Date: 2026.03.09  
17:18:39 +0530

Jt.CJJD

येणेप्रमाणे वादीचा पत्तामेमो असे.

नेवासा

दिनांक - ०२/०३/२०२६

वादीतर्फे अॅडव्होकेट

//वर्णनयादी//

नेवासा येथील मे.सिन्हील जज्ज साहेब, सि.डी

रे.मु.नं.

यांचे कोर्टात

199 /२०२६

वादी

हेमंत गोखनाथ दहातोंडे, वगैरे

प्रतिवादी

मच्छिंद्र रामहरी दहातोंडे, वगैरे

याकामी वादीतर्फे दाखल कागदपत्रांची वर्णनयादी असे ती खालीलप्रमाणे:-

① मोजे चांदा ता. बोयदा श्री. ज. न. ११८ येथील २१६  
ब. ३३२ चा न. ११२ उताखा.

② जगदल कुलव्यालय (कोरवण)

Order  
Seen & filed.PRANITA  
RITESH  
SUGAONKARDigitally signed by  
PRANITA RITESH  
SUGAONKAR  
Date: 2026.03.09  
17:18:44 +0530

Jt.CJJ

येणेप्रमाणे वादी तर्फे दाखल कागदपत्रांची वर्णनयादी असे.

नेवासा

दिनांक -०२/०३/२०२६

①  
वादीतर्फे अॅडव्होकेट



अहवाल दिनांक : 02/02/2026

महाराष्ट्र शासन

गाव नमुना सात ( अधिकार अभिलेख पत्रक )

[ महाराष्ट्र जमीन महसूल अधिकार अभिलेख आणि नोंदवहा ( तयार करणे व सुस्थितीत ठेवणे ) नियम, १९७१ यातील नियम ३, ५, ६ आणि ७ ]



13000768859

गाव :- चांदा ( 557807 )

तालुका :- नेवासा

जिल्हा :- अहमदनगर

PU-ID : 13000768859 गट क्रमांक व उपविभाग : 332

भू-धारणा पध्दती : भोगवटादार वर्ग -1

शेताचे स्थानिक नाव :

क्षेत्र, एकक व आकारणी	खाते क्र.	भोगवटादाराचे नांव	क्षेत्र, आकार पो.ख. फे.फा.	कुळ, खंड व इतर अधिकार
क्षेत्राचे एकक ह. आर. चो. मी	196	काकासाहेब रामहारी दहातोडे	0.43.00 0.45 (3779)	कुळाचे नाव व खंड
अ) लागवड योग्य क्षेत्र	[309]	गोरखनाथ रामहारी दहातोडे	0.42.00 0.40 (10093)	
जिरायत	[848]	भिमराजी रामहारी दहातोडे	(13080)	इतर अधिकार
बागायत 2.12.00	879	मच्छिंद्र रामहारी दहातोडे	0.43.00 0.45 (3779)	बोजा - सहकारी सोसायटी इकरार
एकुण ला. यो. 2.12.00	1490	नामदेव शंकर राशिनकर	0.11.00 0.11 (14037)	श्रीगणेश वि का से सो इ प क घे (1)
क्षेत्र	[2288]	मुहताबाई रामहारी दहातोडे	0.42.00 0.50 (9900)	इतर
ब) पोट-खराब क्षेत्र (लागवड अयोग्य)	2854	संजय गंगाधर दहातोडे	(8925)	नविन बोअर काकासाहेब यांचा स्वतंत्र (1) विहीर (1)
वर्ग (अ) 0.09.00		बाळू भिमराजी दहातोडे	(14038)	बोजा - सहकारी सोसायटी इकरार
वर्ग (ब) -		नामदेव शंकर राशिनकर	(14038)	अश्रीगणेश वि का से सो इ प क घे (663)
एकुण पो. ख. 0.09.00		सामाईक क्षेत्र	0.20.00 0.20	बोजा - सहकारी सोसायटी इकरार
एकुण क्षेत्र (अ+ब) 2.21.00	3119	अरुणा किशोर सोनवणे	0.42.00 0.45 (9900)	श्रीगणेश वि का से सो इ प क घे (3778)
आकारणी 2.20	3229	हेमंत गोरखनाथ दहातोडे	0.42.00 0.45 (10093)	बोजा - सहकारी सोसायटी इकरार
जूडी किंवा विशेष आकारणी	[4084]	जनाबाई भिमराज दहातोडे	(14037)	श्रीगणेश वि का से सो इ प क घे (5475)
		नामदेव शंकर राशिनकर	(14037)	बोजा - सहकारी सोसायटी इकरार
		सामाईक क्षेत्र	0.00.00 0	श्रीगणेश वि का से सो इ प क घे (5884)
	4377	जनाबाई भिमराज दहातोडे	0.11.00 0.11 (14037)	बोजा - सहकारी सोसायटी इकरार
				श्री गणेश चांदे वि. का. से. सो. इ. प. क. घे. (7694)
				इकरार - वि. का. से. सो. (9730)
				श्री. गणेश चांदा वि. का. से. सो. (11616)
				इकरार - वि. का. से. सो. (11710)
				श्री गणेश चांदे वि. का. से. सो. चांदा माचिंद्रचा हिस्सा, (11710)
				[ इतर ] (12327)
				[ व डी म रू. 496.70 ] (12327)
				[ बोजा - सहकारी सोसायटी इकरार ] (13903)
				[ दिनांक 18/01/2019 रोजी श्री गणेश चांदे वि. का. से. सह. सो. लि. चा भिमराजी रामहारी दहातोडे यांच्या नावे र.रू. 5000000/- कर्ज. ] (13903)
				बोजा - सहकारी सोसायटी इकरार
				दिनांक 14/05/2025 रोजी श्री गणेश चांदे वि. का. से. सह. सो. लि. चा अरुणा किशोर सोनवणे यांच्या नावे र.रू. 10000000/- कर्ज. (14041)
				प्रलंबित फेरफार : नाही.
				शेवटचा फेरफार क्रमांक : 14038 व दिनांक : 14/06/2025
जुने फेरफार क्र. (345)(611)(663)(3779)(6148)(7512)(8925)(10234)(10469)(11021)(13080)(13956)(13957)				सीमा आणि भुभागन चिन्ह : विहीर, न बोअर काकासाहेब यांचा

गाव नमुना बारा ( पिकांची नोंदवही )

[ महाराष्ट्र जमीन महसूल अधिकार अभिलेख आणि नोंदवहा ( तयार करणे व सुस्थितीत ठेवणे ) नियम, १९७१ यातील नियम २९ ]

गाव :- चांदा ( 557807 )

तालुका :- नेवासा

जिल्हा :- अहमदनगर

गट क्रमांक व उपविभाग : 332

पिकांखालील क्षेत्राचा तपशील										शेरा
वर्ष	हंगाम	खाता क्रमांक	पिकाचा प्रकार	पिकाचे नाव	जल सिंचित	अजल सिंचित	जल सिंचनाचे साधन	स्वरूप	क्षेत्र	
(१)	(२)	(३)	(४)	(५)	(६)	(७)	(८)	(९)	(१०)	(११)
2025-26	खरीप	2854*	निभळ	कापूस	ह. आर. चो. मी	ह. आर. चो. मी				ह. आर. चो. मी
					0.2000					बोअरवेल

	879*	निभळ	कापूस	0.4300		विहिर		
रब्बी	3119*							
	3229*	निभळ	गहू	0.4200		बोअरवेल		
सपुण वर्ष	196*	निभळ	डाळीब	0.4300		बोअरवेल		

टीप : \* सदरची नोंद मोबाइल ॲप द्वारे घेणेत आलेली आहे

"या प्रमाणित प्रतीसाठी फी म्हणून १५/- रुपये मिळाले."  
दिनांक :- 02/02/2026  
सांकेतिक क्रमांक :- 2726000603264100002202611

*Bonded*  
( नाव :- संदिप पोपट बोरुडे )  
ग्राम महसूल अधिकारी साझा :- चांदाता :-  
नेवासा जि :- अहिल्यानगर  
श्री.एस.पी.घोरुडे  
ग्राम महसूल अधिकारी  
विलेपार मंडळ, न.नेवासा जि.अहिल्यानगर.

ग्रामाची वाढी वरून का.का.पु.का.अ.अ.

स.उ.ना.

२६

नावात

दि 02/02/26

वाढी वरून अ.अ.

23 FEB 2026

316/2026



महाराष्ट्र MAHARASHTRA

2025

DT 267754

व्यक्ति का नाम - श्री ३३/का

पता - गोरखनाथ रामहरी दहातोडे (१)

दिनांक २३ FEB 2026

जिल्हा कोषागार कार्यालय  
अहिल्यानगर  
पु.दिनांक  
12 FEB 2026  
मु.प्र.लि.

स. एच. मांझरी (गणेश विद्यापीठ, सावेडी, अ.नगर)  
Dhamr



//जनरल मुखत्यार पत्र//

आज दि. माहे फेब्रुवारी २०२६ रोजी जनरल मुखत्यार पत्र लिहून देतोत की,  
लिहून घेणार:- गोरखनाथ रामहरी दहातोडे, वय-६४, धंदा-शेती,  
 रा.चांदा, ता.नेवासा, ह.मु.वसंत टेकडी, सावेडी,  
 अहिल्यानगर, ता.जि. अहिल्यानगर  
लिहून देणार:- १) काकासाहेब रामहरी दहातोडे, वय-५७  
 धंदा-शेती, रा.चांदा, ता.नेवासा, जि. अ.नगर





- २) सौ.अरुणा किशोर सोनवणे, वय-५२, धंदा-  
घरकाम, रा.भुतकरवाडी, अ.नगर, ता.जि.अ.नगर  
३) हेमंत गोखनाथ दहातोंडे, वय-३७, धंदा-शेती व  
व्यवसाय, रा.चांदा, ता. नेवासा, ह.मु.वसंत टेकडी,  
सावेडी, अ.नगर, ता.जि.अ.नगर

कारणे जनरल मुखत्यार पत्र लिहून देतो की,

लिहून देणार नं.१ हे लिहून घेणार यांचे सख्खे भाऊ असून लिहून देणार नं.२ ही लिहून घेणार यांची सख्खी बहिण असून तसेच लिहून देणार नं.३ हा लिहून घेणार यांचा मुलगा आहे. लिहून देणार व लिहून घेणार यांची मौजे चांदा, ता.नेवासा येथील गट नं.३३२, ही मिळकत आहे. लिहून देणार नं.२ व ३ हे अहिल्यानगर येथे राहण्यास असून लिहून देणार नं.३ यांना व्यवसाय निमित्त बाहेरगावी जावे लागत असल्यामुळे तसेच लिहून देणार नं.१ व २ हे कायम आजारी असल्याने लिहून देणार यांना वरील मिळकतीबाबत दिवाणी न्यायालयात व महसुली न्यायालयात तसेच इतर न्यायालयात वकिल नेमणे, जबाब देणे, पुर्व पक्ष, उत्तर पक्ष चालविणे, कैफियत देणे, प्रसंगी तडजोड करणे, हक्कसोड करणे, सदरचे दाव्याविरुद्ध वरिष्ठ कोर्टात अपील, रिव्हिजन दाखल करणे, कॅव्हेट दाखल करणे, महसुल न्यायालयात हजर होणे, सदरचे रिव्हिजन मध्ये वकिल नेमणे, जाब जबाब देणे, तडजोड करणे अपील व रिव्हिजन करणे व त्याकामी वकिलपत्रावर सहा करणे व काम पाहणे व ज्या ज्या ठिकाणी लिहून देणार यांची आवश्यकता असेल त्या त्या ठिकाणी न्यायालयीन कामकाजात भाग घेणे याकामी ज्या ज्या गोष्टीची आवश्यकता असेल त्या त्या गोष्टीची सर्व पुर्तता करून दाव्याचा निकाल मिळविणे, जरूर पडल्यास अपील दाखल करणे, इ.सर्व गोष्टी ज्या लिहून घेणार स्वतः हजर राहून करू शकतील त्या सर्व गोष्टी व ते सर्व कामे करणे कामी लिहून देणार यांचे जनरल मुखत्यार म्हणून लिहून घेणार नामे गोखनाथ रामहरी दहातोंडे यांना







भारत सरकार  
Government of India

आधार  
Aadhaar


आधार नं. Issued: 15/07/2011

गोरखनाथ रामहरी दहातोंडे  
Gorakhnath Ramhari Dahatonde  
जन्म तारीख/DOB: 01/06/1961  
पुरुष/MALE

आधार हा ओळखीचा पुरावा आहे, नागरिकत्व किंवा जन्मतारखेचा नाही. हे फक्त पडताळणीसाठी वापरले जाते (ऑनलाइन प्रमाणीकरण किंवा QR कोडद्वारे किंवा ऑफलाईन XML).  
Aadhaar is proof of identity, not of citizenship or date of birth. It should be used with verification (online authentication, or scanning of QR code / offline XML).

8516 8381 6508

माझी आधार माझी ओळख



भारत सरकार  
Government of India

उत्पादक प्राधिकरण  
Manufacturing Authority of India


उत्पादन नं. Issued: 15/07/2011

गोरखनाथ रामहरी दहातोंडे  
Gorakhnath Ramhari Dahatonde  
जन्म तारीख/DOB: 01/06/1961  
पुरुष/MALE

Address:  
S.No. 5, s.s. saveli no. 75, vishavarkar marg,  
Lamban Bank colony, Jambhalekadi,  
Ahmednagar road, Saveli, Ahmednagar,  
Dist. Ahmednagar,  
Maharashtra - 414003

8516 8381 6508  
VID: 9110 7063 4646 8884

help@uidai.gov.in www.uidai.gov.in



NOTARY  
Y.S. KOTKAR  
AHILYANAGAR  
DISTRICT  
R.No. 16421  
MAHARASHTRA

भारत सरकार  
Government of India

आधार

आधार नं. Issued: 04/02/2013

काकासाहेब रामहारी दहातोंडे  
Kakasaheb Ramhari Dahatonde  
जन्म तारीख/DOB: 01/06/1964  
पुरुष/ MALE

आधार हा ओळखीचा पुरावा आहे, नागरिकत्व किंवा जन्मतारखेचा नाही. हे फक्त पडताळणीसाठी वापरले जावे (ऑनलाइन प्रमाणीकरण किंवा QR कोडचे स्कॅनिंग/ ऑफलाइन XML)  
Aadhaar is proof of identity, not of citizenship or date of birth. It should be used with verification online authentication, or scanning of QR code / offline XML.

3079 5312 0995

माझे आधार, माझी ओळख

NOTARY  
Adv. Y.S. KOTKAR  
AHILYANAGAR  
DISTRICT  
R.No. 16421  
GOVT. OF INDIA

काकासाहेब रामहारी दहातोंडे

NOTARY  
Y.S. KOTKAR  
AHILYANAGAR  
DISTRICT  
R.No. 16421  
MAHARASHTRA

भारतीय विशिष्ट ओळख प्राधिकरण  
Unique Identification Authority of India

पत्ता:  
मिनी रोड, चंदा, पो. चंदा, अहमदनगर,  
महाराष्ट्र - 414606

Address:  
mini road, Chanda, PO: Chanda, DIST:  
Ahmadnagar,  
Maharashtra - 414606

Details see on: 079012024

3079 5312 0995  
VID : 9173 2377 4201 1810

1047 | help@uidai.gov.in | www.uidai.gov.in

NOTARY  
Adv. Y.S. KOTKAR  
AHILYANAGAR  
DISTRICT  
R.No. 16421  
GOVT. OF INDIA


OT  
S.K.  
HILYA  
DIST  
No. 21  
INDIA



~~भारत सरकार~~



अरुणा किशोर सोनवणे  
Aruna Kishor Sonawane  
जन्म तिथि/DOB: 01/06/1970  
महिला/ FEMALE  
Mobile No: 9403548546



**4579 1914 4638**  
VID : 9150 5516 6950 4791

माझे आधार, माझी ओळख


Y.S. MOTKAR  
AHILYANAGAR  
DISTRICT  
R.No.16421  
GOVT. OF INDIA

OT  
Ad  
S.K.  
LYAN  
ISTR  
No.16  
INDIA



~~भारत सरकार~~ पहचान प्राधिकरण  
~~भारत सरकार~~ GOVT OF INDIA

पता:  
भूतकरवाडी सावेडी, ११९ दुर्गा निवास भारत कॉलनी,  
अहमदनगर, अहमदनगर,  
महाराष्ट्र - 414003



Address :  
bhutakarwadi savedi, 119 durga niwas  
bharat colony, ahmadnagar, Ahmadnagar,  
Maharashtra - 414003



1947  
1800 300 1947

help@uidai.gov.in

www.uidai.gov.in

P.O. Box No.1947  
Bengaluru-560 001

NOTARY  
Y.S. MOTKAR  
AHILYANAGAR  
DISTRICT  
R.No.16421  
GOVT. OF INDIA



भारतीय विशिष्ट पहचान प्राधिकरण  
**भारत सरकार**  
 Unique Identification Authority of India  
**Government of India**

Enrollment No.: 2006/21114/50873

To,  
 Hemant Gorakhnath Dahatonde  
 plot no 5 a sarve no 78  
 vir savarkar marg arban bank colony javal  
 vasant tekadi aurangabad road savedi Ahamadnagar  
 Savedi Road Ahmadnagar  
 Maharashtra 414003  
 9766964427


18/07/2011



Ref: 1640 / 17W / 271595 / 271756 / P



SB789900687FH



आपका आधार क्रमांक / Your Aadhaar No. :

**4142 3036 4940**


मेरा आधार, मेरी पहचान



भारत सरकार  
 Government of India



Hemant Gorakhnath Dahatonde  
 DOB : 09/08/1991  
 Male



**4142 3036 4940**

मेरा आधार, मेरी पहचान



नेवासा येथील मे.सिव्हिल जज्ज साहेब, सि.डी

रे.मू.नं.

यांचे कोर्टात

199 /२०२६

वादी

हेमंत गोरखनाथ दहातोडे, वगैरे

प्रतिवादी

मच्छिंद्र रामहरी दहातोडे, वगैरे

याकामी वादीतर्फे तुर्तातुर्त मनाई हुकुमासाठी अर्ज असे तो खालीलप्रमाणे,

- १) सदरचा दावा वादीने प्रतिवादीविरुद्ध दावा मिळकत गटाची ७/१२ वरील क्षेत्राप्रमाणे फाळणी पोटहिस्सा मोजणी होऊन व हद्दी कायम होऊन मिळणेसाठी व निरंतर ताकीद मनाई हुकुमासाठी दाखल केलेला आहे.
- २) मिळकत वर्णन :- 'डि.अहमदनगर सब डि.तालुका नेवासा पैकी मौजे चांदा येथील शेतजमिन मिळकत.

Order  
Issue notice to  
defendants.

PRANITA  
RITESH  
SUGAONKAR  
Digitally signed  
by PRANITA  
RITESH  
SUGAONKAR  
Date: 2026.03.09  
17:19:02 +0530

Jt.CJJD

गट नंबर	क्षेत्र हे आर	आकार रु. पै.	चतुर्सिमा			
			पूर्व	दक्षिण	पश्चिम	उत्तर
३३२	२ हे. १२ आर पो.ख.०.०९ आर एकुण क्षेत्र २ हे. २१ आर	२.२०	गट नं.३३३	सरकारी रस्ता	गट नं.३३१	ओढा व गट नं.३३४
यापैकी वादीचे मालकीचे गट नं.३३२ मध्ये उत्तरेकडून पूर्व-पश्चिम दोन नंबरची वाटणी ० हे. ४२ आर क्षेत्र वादी नं.२ यांचे नावावर ० हे. ४३ आर क्षेत्र असुन, वादी नं.३ यांचे नावावर ० हे. ४२ आर क्षेत्र आहे.						

येणेप्रमाणे शेतजमिन मिळकत त्यातील बोअरवेल, पार्इपलाईन तसेच इले.मोटार, इले.कनेक्शनसह तसेच सदर मिळकतीतील झाड, झुडुप, दगड, माती, वंगैरे तदंगभूत जाण्या येण्याच्या रस्त्याच्या हक्कासह व वस्तुसह काही एक राखून न ठेविता.

३) वादी हे वर नमुद पत्त्यावरील रहिवासी असुन दावा मिळकत ही मौजे चांदा, ता.नेवासा येथील गट नं.३३२ मध्ये वादी नं.१ यांच्या नावावर ० हे. ४२ आर क्षेत्र आहे. तसेच वादी नं.२ यांचे नावावर ० हे. ४३ आर क्षेत्र असुन, वादी नं.३ यांचे नावावर ० हे. ४२ आर क्षेत्र आहे. प्र.वादी नं.१ यांचे नावावर ० हे. ४३ आर क्षेत्र असुन तसेच प्र.वादी नं.२ यांचे नावावर ० हे. ११ आर क्षेत्र असुन व प्र.वादी नं.३ व ४ यांचे नावे ० हे. २० आर क्षेत्र सामाईकात आहे. व प्र.वादी नं.३ यांचे नावावर ० हे. ११ आर क्षेत्र आहे. तेव्हापासून वादी हे दावा मिळकतीमध्ये मालकी हक्काने मेहनत, मशागत करुन उत्पन्न, उपभोग घेत होते व आहे.

४) दावा मिळकत ही वादी यांच्या एकाच गटातील आहे. रामहरी पंढरीनाथ दहातोंडे व मुक्ताबाई रामहरी दहातोंडे हे वादी व प्रतिवादी यांचे पुर्वज आहे. रामहरी पंढरीनाथ दहातोंडे हे सन १९७३ रोजी मयत झाले व मुक्ताबाई रामहरी दहातोंडे हया सन २००८ रोजी मयत झाल्या. वादी नं.१ ते ३ व प्र.वादी नं.१, २, ४ हे एकाच कुटुंबातील वंशावळीतील आहे. प्र.वादी नं.३ याने दावा मिळकतीमधील काही क्षेत्र प्र.वादी नं.४ संजय गंगाधर दहातोंडे व प्र.वादी नं.३ यांनी वेळोवेळी खरेदीखते केलेली आहे.

५) अशी परिस्थिती असतांना दावा मिळकतीचे स्वतंत्र उतारे झालेले नाही व ७/१२ एकच आहे. प्र.वादी हे वादीच्या मालकीच्या क्षेत्रामध्ये अतिक्रमण

करुन सामाईक बांध फोडण्याचा प्रयत्न करत असतात. त्यामुळे वादीने प्र.वादी यांना अनेकवेळा समजावुन सांगितले असता प्र.वादी हे काहीएक ऐकण्याच्या मनस्थितीत नव्हते व नाही. त्यामुळे वादी यांनी तालुका उपअधिक्षक भुमि अभिलेख नेवासा यांचेकडे दावा मिळकतीची वादीच्या क्षेत्राची हद्दीच्या खुणा कायम करण्यासाठी मो.र.नं.२५०/२०२३ चे अर्ज देवुन मौजे चांदा येथील गट नं.३३२ पोटहिस्सा मोजणी होणेकामी अर्ज दिला. त्यावेळी दि.०४/०५/२०२३ रोजी भुकरमापक मोजणी करणार लगड.एस.ए यांनी मोजणी केली व पोट हिस्साच्या हद्दी दाखवुन दिल्या. त्यावेळी वादी यांनी उपअधिक्षक भुमि अभिलेख नेवासा यांना विनंती केली की, दावा मिळकतीची पोटहिस्साप्रमाणे स्वतंत्र नकाशे होवुन, फाळणी होवुन मिळावी. त्यावेळी उपअधिक्षक भुमि अभिलेख नेवासा यांनी वादीस सांगितले की, गटातील संपूर्ण हिस्सेदारांची संमती असल्याशिवाय भुमि अभिलेख कार्यालयात स्वतंत्र नकाशा होवुन फाळणी होवुन मिळणार नाही असे वादीस समजल्यानंतर वादीने दि.०८/०२/२०२६ रोजी प्र.वादी यांना सांगितले की, "उपअधिक्षक भुमि अभिलेख नेवासा येथील कार्यालयातील माहीतीगार इसमांनी सांगितले आहे की, दावा मिळकतीचे प्रत्येकाचे पोट हिस्से होवुन नकाशे स्वतंत्र होवुन, फाळणी होवुन मिळणेकामी ७/१२ उताऱ्यावरील संपूर्ण कब्जेधारकाची संमती असल्याशिवाय नकाशे स्वतंत्र होणार नाही, फाळणी होणार नाही. त्यावेळी प्र.वादी यांनी वादीस सांगितले की, आम्ही संमती देणार नाही, तुला काय करायचे ते करुन घे, पुन्हा आमचेकडे येवु नको आम्ही सामाईक बांध फोडुन तुझ्या क्षेत्रामध्ये अतिक्रमण करणार आहोत, अशी धमकी दिली."त्यानंतर वादी यांनी पुन्हा

दि.१३/०२/२०२६ रोजी उपअधिक्षक भुमि अभिलेख कार्यालय नेवासा येथे जावुन तेथील माहीतीगार इसमांस विनंती करुन सांगितले की, ७/१२ उताऱ्यावरील कब्जेदार सहया देण्यास टाळाटाळ करतात, त्यामुळे तुम्ही दावा मिळकतीची स्वतंत्र नकाशे व फाळणी करुन तयार करुन द्या त्यावेळी उपअधिक्षक भुमि अभिलेख कार्यालय नेवासा कार्यालयातील माहीतीगार इसमांनी वादीस सांगितले की, ७/१२ उताऱ्यावरील कब्जेदार जर तुम्हांस संमती देत नसेल तर तुम्ही न्यायालयात दावा दाखल करुन, मा.न्यायालयाचा आदेश आणल्यानंतर आम्ही दावा मिळकतीची पोट हिस्साचे नकाशे तयार करुन फाळणी करुन देवु व त्याप्रमाणे गावचे रेकॉर्ड ऑफ रॉटला नोंदी करुन घेवु. त्यामुळे वादीस दावा मिळकतीची पुन्हा मोजणी होवुन, फाळणी होवुन पोटहिस्साचे नकाशे होवुन हद्दीच्या खुणा निश्चित होवुन मिळणेकामी तसेच प्र.वादी यांनी वादीच्या क्षेत्रामध्ये सामाईक बांध फोडुन, हद्दीच्या खुणा नष्ट करु नये म्हणुन निरंतर ताकीद मनाई हुकुमासाठी दाखल करणे भाग पडले आहे.

६) वादीस दाव्यामध्ये सकृतदर्शनी केस आहे. न्यायाचा समतोल वादीचे बाजूने आहे. दाव्याचा निकाल लागण्यास बराच कालावधी लागणार आहे. वादीस दाव्याचा निकाल त्यांचे बाजूने लागण्याची खात्री आहे. मनाई हुकूम दिल्यास प्रतिवादी यांचे काही एक नुकसान होणार नाही. याउलट मनाई हुकूम न दिला गेल्यास वादी यांचे कधीही व कशानेही न भरुन येणारे असे अतोनात व अपरिमीत नुकसान होईल व वादी त्यांचे न्यायहक्कापासून वंचित राहतील.

७) वादीची विनंती की,

प्र.वादी यांनी वादीच्या क्षेत्रामध्ये सामाईक बांध फोडून, हद्दीच्या खुणा नष्ट करू नये असा तुरतातुरत मनाई हुकुम प्र.वादी यांचेविरुद्ध देण्यात यावा.

सोबत ऑफिडेव्हिट दिले आहे, अर्ज मंजूर व्हावा हि विनंती.

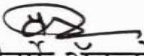
नेवासा

दिनांक -०२/०३/२०२६.



वादी नं.१ ते ३ चे जनरल मुखत्यार

गोरखनाथ रामहरी दहातोंडे

  
वादीतर्फे अॅडव्होकेट

//अॅफिडेव्हिट//

नेवासा येथील मे.सिव्हिल जज्ज साहेब, सि.डी

रे.मू.नं.

यांचे कोर्टात

199 /२०२६

वादी

हेमंत गोरखनाथ दहातोडे, वगैरे

प्रतिवादी

मच्छिंद्र रामहरी दहातोडे, वगैरे

याकामी मी वादी नं.१ ते ३ चा जनरल मुखत्यार गोरखनाथ रामहरी दहातोडे, वय-६४, धंदा-शेती, रा.चांदा, ता. नेवासा, ह.मु.वसंत टेकडी, सावेडी, अ.नगर, ता.जि.अ.नगर सत्यप्रतिज्ञेवर अॅफिडेव्हिट करतो की, :-

- १) सदरचा दावा वादीने प्रतिवादीविरुद्ध दावा मिळकत गटाची ७/१२ वरील क्षेत्राप्रमाणे फाळणी पोटहिस्सा मोजणी होऊन व हद्दी कायम होऊन मिळणेसाठी व निरंतर ताकीद मनाई हुकुमासाठी दाखल केलेला आहे.
- २) मिळकत वर्णन :- डि.अहमदनगर सब डि.तालुका नेवासा पैकी मौजे चांदा येथील शेतजमिन मिळकत.

गट नंबर	क्षेत्र हे आर	आकार रु. पै.	चतुर्सिमा			
			पूर्व	दक्षिण	पश्चिम	उत्तर
३३२	२ हे. १२ आर पो.ख.०.०९ आर एकुण क्षेत्र २ हे. २१ आर	२.२०	गट नं.३३३	सरकारी रस्ता	गट नं.३३१	ओढा व गट नं.३३४
यापैकी वादीचे मालकीचे गट नं.३३२ मध्ये उत्तरेकडुन पूर्व-पश्चिम दोन						

Order Filed.

PRANITA  
RITESH  
SUGAONKAR

Digitally signed  
by PRANITA  
RITESH  
SUGAONKAR  
Date: 2026.03.09  
17:19:12 +0530

Jt.CJJD

नंबरची वाटणी ० हे. ४२ आर क्षेत्र वादी नं.२ यांचे नावावर ० हे. ४३ आर क्षेत्र असुन, वादी नं.३ यांचे नावावर ० हे. ४२ आर क्षेत्र आहे.

येणेप्रमाणे शेतजमिन मिळकत त्यातील बोअरवेल, पाईपलाईन तसेच इले.मोटार, इले.कनेक्शनसह तसेच सदर मिळकतीतील झाड, झुडुप, दगड, माती, वगैरे तदंगभूत जाण्या येण्याच्या रस्त्याच्या हक्कासह व वस्तुसह काही एक राखुन न ठेविता.

३) वादी हे वर नमुद पत्त्यावरील रहिवासी असुन दावा मिळकत ही मौजे चांदा, ता.नेवासा येथील गट नं.३३२ मध्ये वादी नं.१ यांच्या नावावर ० हे. ४२ आर क्षेत्र आहे. तसेच वादी नं.२ यांचे नावावर ० हे. ४३ आर क्षेत्र असुन, वादी नं.३ यांचे नावावर ० हे. ४२ आर क्षेत्र आहे. प्र.वादी नं.१ यांचे नावावर ० हे. ४३ आर क्षेत्र असुन तसेच प्र.वादी नं.२ यांचे नावावर ० हे. ११ आर क्षेत्र असुन व प्र.वादी नं.३ व ४ यांचे नावे ० हे. २० आर क्षेत्र सामाईकात आहे. व प्र.वादी नं.३ यांचे नावावर ० हे. ११ आर क्षेत्र आहे. तेव्हापासून वादी हे दावा मिळकतीमध्ये मालकी हक्काने मेहनत, मशागत करुन उत्पन्न, उपभोग घेत होते व आहे.

४) दावा मिळकत ही वादी यांच्या एकाच गटातील आहे. रामहरी पंढरीनाथ दहातोंडे व मुक्ताबाई रामहरी दहातोंडे हे वादी व प्रतिवादी यांचे पुर्वज आहे. रामहरी पंढरीनाथ दहातोंडे हे सन १९७३ रोजी मयत झाले व मुक्ताबाई रामहरी दहातोंडे हया सन २००८ रोजी मयत झाल्या. वादी नं.१ ते ३ व प्र.वादी नं.१, २, ४ हे एकाच कुटुंबातील वंशावळीतील आहे. प्र.वादी नं.३

रि.कमी

याने दावा मिळकतीमधील काही क्षेत्र प्र.वादी नं.४ संजय गंगाधर दहातोंडे व प्र.वादी नं.३ यांनी वेळोवेळी खरेदीखते केलेली आहे.

५) अशी परिस्थिती असतांना दावा मिळकतीचे स्वतंत्र उतारे झालेले नाही व ७/१२ एकच आहे. प्र.वादी हे वादीच्या मालकीच्या क्षेत्रामध्ये अतिक्रमण करून सामाईक बांध फोडण्याचा प्रयत्न करत असतात. त्यामुळे वादीने प्र.वादी यांना अनेकवेळा समजावून सांगितले असता प्र.वादी हे काहीएक ऐकण्याच्या मनस्थितीत नव्हते व नाही. त्यामुळे वादी यांनी तालुका उपअधिक्षक भुमि अभिलेख नेवासा यांचेकडे दावा मिळकतीची वादीच्या क्षेत्राची हद्दीच्या खुणा कायम करण्यासाठी मो.र.नं.२५०/२०२३ चे अर्ज देवुन मौजे चांदा येथील गट नं.३३२ पोटहिस्सा मोजणी होणेकामी अर्ज दिला. त्यावेळी दि.०४/०५/२०२३ रोजी भुकरमापक मोजणी करणार लगड.एस.ए यांनी मोजणी केली व पोट हिस्साच्या हद्दी दाखवून दिल्या. त्यावेळी वादी यांनी उपअधिक्षक भुमि अभिलेख नेवासा यांना विनंती केली की, दावा मिळकतीची पोटहिस्साप्रमाणे स्वतंत्र नकाशे होवुन, फाळणी होवुन मिळावी. त्यावेळी उपअधिक्षक भुमि अभिलेख नेवासा यांनी वादीस सांगितले की, गटातील संपूर्ण हिस्सेदारांची संमती असल्याशिवाय भुमि अभिलेख कार्यालयात स्वतंत्र नकाशा होवुन फाळणी होवुन मिळणार नाही असे वादीस समजल्यानंतर वादीने दि.०८/०२/२०२६ रोजी प्र.वादी यांना सांगितले की, "उपअधिक्षक भुमि अभिलेख नेवासा येथील कार्यालयातील माहीतीगार इसमांनी सांगितले आहे की, दावा मिळकतीचे प्रत्येकाचे पोट हिस्से होवुन नकाशे स्वतंत्र होवुन, फाळणी होवुन मिळणेकामी ७/१२ उतान्यावरील संपूर्ण कब्जेधारकाची संमती असल्याशिवाय नकाशे स्वतंत्र

धक्षक  
मालव व स्तर  
वासा

होणार नाही, फाळणी होणार नाही. त्यावेळी प्र.वादी यांनी वादीस सांगितले की, आम्ही संमती देणार नाही, तुला काय करायचे ते करून घे, पुन्हा आमचेकडे येवु नको आम्ही सामाईक बांध फोडुन तुझ्या क्षेत्रामध्ये अतिक्रमण करणार आहोत, अशी धमकी दिली."त्यानंतर वादी यांनी पुन्हा दि.१३/०२/२०२६ रोजी उपअधिक्षक भुमि अभिलेख कार्यालय नेवासा येथे जावुन तेथील माहीतीगार इसमांस विनंती करुन सांगितले की, ७/१२ उताऱ्यावरील कब्जेदार सहया देण्यास टाळाटाळ करतात, त्यामुळे तुम्ही दावा मिळकतीची स्वतंत्र नकाशे व फाळणी करुन तयार करुन द्या त्यावेळी उपअधिक्षक भुमि अभिलेख कार्यालय नेवासा कार्यालयातील माहीतीगार इसमांनी वादीस सांगितले की, ७/१२ उताऱ्यावरील कब्जेदार जर तुम्हांस संमती देत नसेल तर तुम्ही न्यायालयात दावा दाखल करुन, मा.न्यायालयाचा आदेश आणल्यानंतर आम्ही दावा मिळकतीची पोट हिस्साचे नकाशे तयार करुन फाळणी करुन देवु व त्याप्रमाणे गावचे रेकॉर्ड ऑफ राईटला नोंदी करुन घेवु. त्यामुळे वादीस दावा मिळकतीची पुन्हा मोजणी होवुन, फाळणी होवुन पोटहिस्साचे नकाशे होवुन हद्दीच्या खुणा निश्चित होवुन मिळणेकामी तसेच प्र.वादी यांनी वादीच्या क्षेत्रामध्ये सामाईक बांध फोडुन, हद्दीच्या खुणा नष्ट करु नये म्हणुन निरंतर ताकीद मनाई हुकुमासाठी दाखल करणे भाग पडले आहे.

- ६) वादीस दाव्यामध्ये सकृतदर्शनी केस आहे. न्यायाचा समतोल वादीचे बाजूने आहे. दाव्याचा निकाल लागण्यास बराच कालावधी लागणार आहे. वादीस दाव्याचा निकाल त्यांचे बाजूने लागण्याची खात्री आहे. मनाई हुकूम दिल्यास प्रतिवादी यांचे काही एक नुकसान होणार नाही. याउलट मनाई

हुकूम न दिला गेल्यास वादी यांचे कधीही व कशानेही न भरून येणारे असे अतोनात व अपरिमीत नुकसान होईल व वादी त्यांचे न्यायहक्कापासून वंचीत राहतील.

6) वादीची विनंती की,

प्र.वादी यांनी वादीच्या क्षेत्रामध्ये सामाईक बांध फोडून, हद्दीच्या खुणा नष्ट करू नये असा तुरतातुरत मनाई हुकूम प्र.वादी यांचेविरुद्ध देण्यात यावा.

येणेप्रमाणे ऑफिडेव्हिट केले असे.

नेवासा

दिनांक - 02/03/2026

Pahamde

ऑफिडेव्हिट करणार

म  
ओळख  
(अ.व.व. व. वा. ध. 1.5)

याकामी मी वादी नं.१ ते ३ चा जनरल मुखत्यार गोरखनाथ रामहरी दहातोंडे, वय-६४, धंदा-शेती, रा.चांदा, ता. नेवासा, ह.मु.वसंत टेकडी, सावेडी, अ.नगर, ता.जि.अ.नगर सत्यप्रतिज्ञेवर खरे सांगतो की, वर नमुद केलेला संपूर्ण मजकुर हा माझ्या माहिती व समजूतीप्रमाणे खरा व बरोबर असून त्याचे सत्यतेसाठी मी आजरोजी माझी सही या लेखाखाली केली असे.

नेवासा

दिनांक - 02/03/2026

Pahamde

ऑफिडेव्हिट करणार

म  
अंक  
मल्ल व स्तर  
नेवासा

Solemnly Affirmed before me  
by Gorakhnath Ramhan Dahatunde age 64 occ. Agm  
who is identified before me  
by P. V. Waghade - P.O. Wasant Tekadi, Sawedi,  
to whom I personally know. M. Nagar

02/03/26 2026 6008  
Superintendent  
Civil Court, S.D. Newasa

//हुकुमनामा//

नेवासा येथील मे.सिव्हील जज्ज साहेब, सि.डी

रे.मु.नं.

यांचे कोर्टात

/२०२६

वादी

- १) हेमंत गोरखनाथ दहातोंडे, वय-३७,  
धंदा-शेती,
- २) काकासाहेब रामहरी दहातोंडे, वय-५७  
धंदा-शेती,
- ३) सौ.अरुणा किशोर सोनवणे, वय-५२,  
धंदा-घरकाम तर्फे व करिता वादी नं.१ ते  
३ चे जनरल मुखत्यार गोरखनाथ  
रामहरी दहातोंडे, वय-६४, धंदा-शेती,  
रा.चांदा, ता. नेवासा, ह.मु.वसंत टेकडी,  
सावेडी, अ.नगर, ता.जि.अ.नगर  
मो.नं.९८५०९७६७२३

प्रतिवादी

- १) मच्छिंद्र रामहरी दहातोंडे, वय-५२
- २) सौ.जनाबाई भिमराज दहातोंडे, वय-५३
- ३) नामदेव शंकर राशिनकर, वय-५३, प्र.वादी  
नं.१ ते ३ सर्वांचा धंदा-शेती, नं.१ ते ३  
रा.चांदा, ता.नेवासा, जि.अ.नगर
- ४) संजय गंगाधर दहातोंडे, वय-४८, धंदा-शेती,  
रा.चांदा, ता.नेवासा, जि.अ.नगर

दावा रुपये १००००/-

विषयाची किंमत रुपये १००००/-

याकामी वादी प्रतिवादीविरुद्ध दावा मिळकत गटाची ७/१२ वरील क्षेत्राप्रमाणे फाळणी पोटहिस्सा मोजणी होऊन व हद्दी कायम होऊन मिळणेसाठी व निरंतर ताकीद मनाई हुकुमासाठी दावा करतात तो खालीलप्रमाणे :-

- १) मिळकत वर्णन :- डि.अहमदनगर सब डि.तालुका नेवासा पैकी मौजे चांदा येथील शेतजमिन मिळकत.

गट नंबर	क्षेत्र हे आर	आकार रु. पै.	चतुर्सिमा			
			पूर्व	दक्षिण	पश्चिम	उत्तर
३३२	२ हे. १२ आर पो.ख.०.०९ आर एकुण क्षेत्र २ हे. २१ आर	२.२०	गट नं.३३३	सरकारी रस्ता	गट नं.३३१	ओढा व गट नं.३३४
यापैकी वादीचे मालकीचे गट नं.३३२ मध्ये उत्तरेकडुन पूर्व-पश्चिम दोन नंबरची वाटणी ० हे. ४२ आर क्षेत्र वादी नं.२ यांचे नावावर ० हे. ४३ आर क्षेत्र असुन, वादी नं.३ यांचे नावावर ० हे. ४२ आर क्षेत्र आहे.						

येणेप्रमाणे शेतजमिन मिळकत त्यातील बोअरवेल, पाईपलाईन तसेच इले.मोटार, इले.कनेक्शनसह तसेच सदर मिळकतीतील झाड, झुडुप, दगड, माती, वगैरे तदंगभूत जाण्या येण्याच्या रस्त्याच्या हक्कासह व वस्तुसह काही एक राखुन न ठेविता.

- २) याकामी वादीचा दावा असा आहे की, वादी हे वर नमुद पत्यावरील रहिवासी असुन दावा मिळकत ही मौजे चांदा, ता.नेवासा येथील गट

नं.३३२ मध्ये वादी नं.१ यांच्या नावावर ० हे. ४२ आर क्षेत्र आहे. तसेच वादी नं.२ यांचे नावावर ० हे. ४३ आर क्षेत्र असुन, वादी नं.३ यांचे नावावर ० हे. ४२ आर क्षेत्र आहे. प्र.वादी नं.१ यांचे नावावर ० हे. ४३ आर क्षेत्र असुन तसेच प्र.वादी नं.२ यांचे नावावर ० हे. ११ आर क्षेत्र असुन व प्र.वादी नं.३ व ४ यांचे नावे ० हे. २० आर क्षेत्र सामाईकात आहे. व प्र.वादी नं.३ यांचे नावावर ० हे. ११ आर क्षेत्र आहे. तेव्हापासून वादी हे दावा मिळकतीमध्ये मालकी हक्काने मेहनत, मशागत करुन उत्पन्न, उपभोग घेत होते व आहे.

- ३) दावा मिळकत ही वादी यांच्या एकाच गटातील आहे. रामहरी पंढरीनाथ दहातोंडे व मुक्ताबाई रामहरी दहातोंडे हे वादी व प्रतिवादी यांचे पुर्वज आहे. रामहरी पंढरीनाथ दहातोंडे हे सन १९७३ रोजी मयत झाले व मुक्ताबाई रामहरी दहातोंडे हया सन २००८ रोजी मयत झाल्या. वादी नं.१ ते ३ व प्र.वादी नं.१, २, ४ हे एकाच कुटुंबातील वंशावळीतील आहे. प्र.वादी नं.३ याने दावा मिळकतीमधील काही क्षेत्र प्र.वादी नं.४ संजय गंगाधर दहातोंडे व प्र.वादी नं.३ यांनी वेळोवेळी खरेदीखते केलेली आहे.
- ४) अशी परिस्थिती असतांना दावा मिळकतीचे स्वतंत्र उतारे झालेले नाही व ७/१२ एकच आहे. प्र.वादी हे वादीच्या मालकीच्या क्षेत्रामध्ये अतिक्रमण करुन सामाईक बांध फोडण्याचा प्रयत्न करत असतात. त्यामुळे वादीने प्र.वादी यांना अनेकवेळा समजावुन सांगितले असता प्र.वादी हे काहीएक ऐकण्याच्या मनस्थितीत नव्हते व नाही. त्यामुळे वादी यांनी तालुका उपअधिक्षक भुमि अभिलेख नेवासा यांचेकडे दावा मिळकतीची वादीच्या क्षेत्राची हद्दीच्या खुणा कायम करण्यासाठी मो.र.नं.२५०/२०२३

चे अर्ज देवुन मौजे चांदा येथील गट नं.३३२ पोटहिस्सा मोजणी होणेकामी अर्ज दिला. त्यावेळी दि.०४/०५/२०२३ रोजी भुकरमापक मोजणी करणार लगड.एस.ए यांनी मोजणी केली व पोट हिस्साच्या हद्दी दाखवुन दिल्या. त्यावेळी वादी यांनी उपअधिक्षक भुमि अभिलेख नेवासा यांना विनंती केली की, दावा मिळकतीची पोटहिस्साप्रमाणे स्वतंत्र नकाशे होवुन, फाळणी होवुन मिळावी. त्यावेळी उपअधिक्षक भुमि अभिलेख नेवासा यांनी वादीस सांगितले की, गटातील संपूर्ण हिस्सेदारांची संमती असल्याशिवाय भुमि अभिलेख कार्यालयात स्वतंत्र नकाशा होवुन फाळणी होवुन मिळणार नाही असे वादीस समजल्यानंतर वादीने दि.०८/०२/२०२६ रोजी प्र.वादी यांना सांगितले की, "उपअधिक्षक भुमि अभिलेख नेवासा येथील कार्यालयातील माहीतीगार इसमांनी सांगितले आहे की, दावा मिळकतीचे प्रत्येकाचे पोट हिस्से होवुन नकाशे स्वतंत्र होवुन, फाळणी होवुन मिळणेकामी ७/१२ उताऱ्यावरील संपूर्ण कब्जेधारकाची संमती असल्याशिवाय नकाशे स्वतंत्र होणार नाही, फाळणी होणार नाही. त्यावेळी प्र.वादी यांनी वादीस सांगितले की, आम्ही संमती देणार नाही, तुला काय करायचे ते करुन घे, पुन्हा आमचेकडे येवु नको आम्ही सामाईक बांध फोडुन तुझ्या क्षेत्रामध्ये अतिक्रमण करणार आहोत, अशी धमकी दिली."त्यानंतर वादी यांनी पुन्हा दि.१३/०२/२०२६ रोजी उपअधिक्षक भुमि अभिलेख कार्यालय नेवासा येथे जावुन तेथील माहीतीगार इसमांस विनंती करुन सांगितले की, ७/१२ उताऱ्यावरील कब्जेदार सहया देण्यास टाळाटाळ करतात, त्यामुळे तुम्ही दावा मिळकतीची स्वतंत्र नकाशे व फाळणी करुन तयार

करुन दया त्यावेळी उपअधिक्षक भुमि अभिलेख कार्यालय नेवासा कार्यालयातील माहीतीगार इसमांनी वादीस सांगितले की, ७/१२ उताऱ्यावरील कब्जेदार जर तुम्हांस संमती देत नसेल तर तुम्ही न्यायालयात दावा दाखल करुन, मा.न्यायालयाचा आदेश आणल्यानंतर आम्ही दावा मिळकतीची पोट हिस्साचे नकाशे तयार करुन फाळणी करुन देवु व त्याप्रमाणे गावचे रेकॉर्ड ऑफ राईटला नोंदी करुन घेवु. त्यामुळे वादीस दावा मिळकतीची पुन्हा मोजणी होवुन, फाळणी होवुन पोटहिस्साचे नकाशे होवुन हद्दीच्या खुणा निश्चित होवुन मिळणेकामी तसेच प्र.वादी यांनी वादीच्या क्षेत्रामध्ये सामाईक बांध फोडुन, हद्दीच्या खुणा नष्ट करु नये म्हणुन निरंतर ताकीद मनाई हुकुमासाठी दाखल करणे भाग पडले आहे.

- ५) दाव्यास कारण :- वादींनी दि.०८/०२/२०२६ रोजी प्र.वादी यांना सांगितले की, "उपअधिक्षक भुमि अभिलेख नेवासा येथील कार्यालयातील माहीतीगार इसमांनी सांगितले आहे की, दावा मिळकतीचे प्रत्येकाचे पोट हिस्से होवुन नकाशे स्वतंत्र होवुन, फाळणी होवुन मिळणेकामी ७/१२ उताऱ्यावरील संपूर्ण कब्जेधारकाची संमती असल्याशिवाय नकाशे स्वतंत्र होणार नाही, फाळणी होणार नाही. त्यावेळी प्र.वादी यांनी वादीस सांगितले की, आम्ही संमती देणार नाही, तुला काय करायचे ते करुन घे, पुन्हा आमचेकडे येवु नको आम्ही सामाईक बांध फोडुन तुझ्या क्षेत्रामध्ये अतिक्रमण करणार आहोत, अशी धमकी दिली."त्यानंतर वादी यांनी पुन्हा दि.१३/०२/२०२६ रोजी उपअधिक्षक भुमि अभिलेख कार्यालय नेवासा येथे जावुन तेथील

माहीतीगार इसमांस विनंती करुन सांगितले की, ७/१२ उताच्यावरील कब्जेदार सहाय देण्यास टाळाटाळ करतात, त्यामुळे तुम्ही दावा मिळकतीची स्वतंत्र नकाशे व फाळणी करुन तयार करुन द्या त्यावेळी उपअधिक्षक भुमि अभिलेख कार्यालय नेवासा कार्यालयातील माहीतीगार इसमांनी वादींना सांगितले की, ७/१२ उताच्यावरील कब्जेदार जर तुम्हांस संमती देत नसेल तर तुम्ही न्यायालयात दावा दाखल करुन, मा.न्यायालयाचा आदेश आणल्यानंतर आम्ही दावा मिळकतीची पोट हिस्स्याचे नकाशे तयार करुन फाळणी करुन देवु व त्याप्रमाणे गावचे रेकॉर्ड ऑफ राईटला नोंदी करुन घेवु, तेव्हा व त्यानंतर नित्य दाव्यास कारण घडले आहे, घडत आहे.

- ६) कोर्ट फी व स्टॅम्प :- सदरचा दावा दावा मिळकत गटाची ७/१२ वरील क्षेत्राप्रमाणे फाळणी पोटहिस्सा मोजणी होऊन व हद्दी कायम होऊन मिळणेसाठी व निरंतर ताकीद मनाई हुकुमासाठी केलेला असल्याने दावा रुपये ~~२०००~~ १२०००/- करुन त्यावर योग्य तो कोर्ट फी स्टॅम्प लावला आहे.

तसेच वकील फी, प्रोसेस फी, मे.कोर्टाचे अधिकारासाठी विषयाची किंमत रुपये ~~२०००~~ १२०००/- केली आहे.

- ७) कोर्ट अधिकार :- सदर वादी, प्रतिवादी, दावा मिळकती व दाव्यास घडलेले कारण याच मे.कोर्टाचे स्थळसिमेतील असल्याने सदरचा दावा चालविण्याचा या मे.कोर्टास पुर्ण अधिकार आहे.
- ८) सदर वादी व प्रतिवादी यांचे दरम्यान दावा मिळकतीसंदर्भात इतर कोणत्याही न्यायालयात वाद न्यायप्रविष्ट नाही.

९) वादीची विनंती की,

- अ) वरील हकीगतीस अनुसरुन विनंती की, वादीच्या मालकीचे मौजे चांदा, ता.नेवासा येथील गट नं.३३२ ची ७/१२ उताऱ्यावरील क्षेत्राप्रमाणे फाळणी पोटहिस्सा मोजणी होवुन हद्दी दाखवून अतिक्रमण असल्यास ते दाखवून हद्दी कायम होण्याचा हुकुम व्हावा.
- ब) ७/१२ उताऱ्यावरील क्षेत्राप्रमाणे फाळणी पोटहिस्सा मोजणी होवुन हद्दी दाखवून ७/१२ उतारे वेगळे करण्याचा आदेश व्हावा.
- क) मा.तालुका भूमि उपअधिक्षक नेवासा यांचे मार्फत मोजणी होवुन तसा अहवाल व नकाशा मे.कोर्टात पाठविण्याचा हुकुम व्हावा.
- ड) प्र.वादी यांनी वादीच्या क्षेत्रामध्ये सामाईक बांध फोडुन, हद्दीच्या खुणा नष्ट करु नये असा निरंतर ताकीद मनाई हुकुम प्र.वादींविरुद्ध देववावा.
- इ) प्र.वादी यांनी वादीच्या क्षेत्रामध्ये सामाईक बांध फोडुन, हद्दीच्या खुणा नष्ट करु नये असा तुर्तातुर्त मनाई हुकुम प्र.वादी यांचेविरुद्ध देण्यात यावा.
- ई) दाव्याचा खर्च वादींना प्र.वादींकडून देववावा.
- उ) जरूर तर वादी यांना दावा दुरुस्तीची परवानगी असावी.
- ऊ) इतर योग्य ते न्यायाचे हुकुम वादींचे लाभात व्हावेत.

येणेप्रमाणे वादींचा दावा असे.