

वकीलपत्र

नेवासा येथील मॅ सिद्धि लडायाडेव सि.डी. यांचे कोर्टात

वकीलपत्र..... धनको तर्फे

रे.द नंबर 06/2025

सन २०२४

श्रेयस शंतोब मुख्या) वादी/फिर्यादी

) अर्जदार/अपेलेंट/धनको

विरुद्ध

श्रिमय शंभुबाब मुख्या) प्रतिवादी/आरोपी/जाब देणार

) रिस्पॉन्डंट/ऋणको

सदरहू कामी मी/आम्ही धनको. श्रेयस शंतोब मुख्या।

राहाणार नेवासा तालुका नेवासा।

सदरील धनको. यांनी या लेखावरून

अॅड.नंदकुमार सदाशिव जोशी

B.Com. LL.B.
(MAH/1425/1992)
Cell NO.: 9822241395

अॅड. विजयश्री नंदकुमार जोशी

उर्फ अॅड. राजश्री वासुदेव कुलकर्णी

B.A. LL.B.
(MAH/783/2000)
Cell NO.: 9860093131ऑफिस: अतिरिक्त जिल्हा व सत्र न्यायालया समोर, नेवासा,
ता. नेवासा, जि. अहमदनगर

यांनी माझे / आमचे तर्फे हजर राहून वर लिहीलेल्या दख्खात चे

कामी हजर राहाण्यास आणि काम चालविणेस वकील नेमले आहे. या गोष्टीचे साक्षीकरिता आज

दि. 30 माहे 12 सन 2024 रोजी मी / आम्ही आपली सही/आपला अंगठा

केली / केला आहे.

कबूल करुन दाखल

दि. 30 / 12 / 2024

१)

२)

३)

४)

५)

Order

Seen & filed.

अॅडव्होकेट

मी/आम्ही अॅडव्होकेट वेल्फेअर फंडाचा
संभासद आहे./नाही. अवश्यक ते तिकिट
लावले आहे./नाही.

Exh.5

~~नेवासे मेथिल मे. प्रि क्लिप अग्न योगि वि डिहीअग्न
यांच कोरीन~~

~~धनको~~

~~ने.द.ने.~~
06/2025
2025

~~रोमस संगोष मुश्या~~

~~गपपका~~

~~डामय रमगलम मुश्या~~

Order

Seen

~~याकामि धनको कडोण पुरसीस की सदर
दररवासा मधील मुळ दायान व्हादी धनको गळे
डामचे (डोंडी लम एस गोशी) वकीलपण
होणे सखल सदर दररवाकणिये वाम परणय
डामि व्हादी धनको गळे डामि लमर लोण डारोण
री पुरसीस दिगी~~

2nd Jt. CJJD Newasa

18 ~~192777~~
3109/2024

~~धनको गळे डों
(डों लम एस गोशी)~~

Exh.4

~~नेवासे मंडळीत मी लिहिली गळ्या वगैरे वी
मोठे वीर~~

~~दिलकोचे पत्ता मेला~~

~~वेदना~~ **06/2025**
2020

Order

~~श्रीमदा संतोष मुर्झा~~

Seen & filed.

~~रा. नेवासा रस्ता~~

~~ला. नेवासा जि. काहळूरगाव~~

2nd Jt. CJJD Newasa

~~येथील दिलकोचे पत्ता मेला दाम~~

~~192/20~~
31/9/2024

~~दाम~~
दिलकोचे पत्ता मेला

Exh.2

~~नेवासे संघीला मे स्थितिल जण वगो. जि रि
संघ कोरी~~

~~दिको~~

~~सैयस संघी (मु 221)~~

~~गपका~~

~~सैयस संघीला (मु 221)~~

~~वे.द.नं.~~
06/2025
~~2022~~

~~साकाश्री दिको वी कागदपण दाखल कोणे नै~~

Order

~~१) नेवासा कोरि वे.द.नं. ०६/२०२५ ची रि १२ ची वकल~~

Seen & filed.

~~२) नेवासा कोरि वे.द.नं. ०६/२०२५ ची रि १२ ची वकल~~

~~३) नेवासा सुर्दि व नेवासा गानं १५७१७ चा ०६/१२ ३११५~~

~~४) नेवासा सुर्दि व नेवासा गान १५७१२ चा ०६/१२ ३११५~~

2nd Jt. CJJD Newasa

~~५) नेवासा सुर्दि व नेवासा गानं १५७१३ चा ०६/१२ ३११५~~

~~६) नेवासा सुर्दि व नेवासा गान १५७१५ चा ०६/१२ ३११५~~

~~७) नेवासा सुर्दि व नेवासा गान १५७१६ चा ०६/१२ ३११५~~

~~सैयस संघी कागदपण दिको कोणे वी न~~

~~१५~~

31/12/2024

~~दिको वकल~~

7
(111)

Filing No. - 1134 / 2024
CNR No. - MPAN1400/2722024
Date - 25-7-2024

NO COURT

न. 980/24
सर्ज आल्याची तारीख :- 26/8/24
सर्ज रजिस्टर केल्याची तारीख :- 26/8/24
वकल देणेची तारीख :- 26/8/24
वकल तयार तारीख :- 26/8/24
घाने दर :- 10 x 4 = 40
सहा. अधीक्षक
दिवाणी तारीख :- 26/8/24
सहा. अधीक्षक
दिवाणी न्यायालय, नेवास

२ मुकदमा नंबर 743 सन २०२४
तपासून फिर्बाद रजिस्ट्रारस
दखल करण्याचा हुकूम केल्या
दिनांक :- 26/7/2024
gmlp
अधीक्षक
दिवाणी न्यायालय, वरिष्ठस्त
नेवास

Order
Assigned to H.J.D
For Disposal According to law.

Date: C.J.S.D. Newasa
26/7/2024

CHALLAN
MTR Form Number-6



GRN	MH005750086202425U	BARCODE	Date 25/07/2024-15:02:43		Form ID
Department	District And Sessions Court		Payer Details		
Judicial Stamps	Type of Payment Court Fees Collected in Stamps IGR		TAX ID (Case No.)	NEw	
Office Name	CIVIL AND CRIMINAL SD NEWASA		PAN No.(If Applicable)		
Location	AHMEDNAGAR		Full Name	ADV N S JOSHI	
Year	2024-2025 One Time		Flat/Block No.		
Account Head Details	Amount In Rs.	Premises/Building			
0030034801 Court Fees Stamps	1040.00	Road/Street	NEWASA		
		Area/Locality	TAL NEWASA		
		Town/City/District			
		PIN	4	1	4 6 0 3
		Remarks (Party Details)	Shreyas Santosh MuthA V/S Abhay Ramanlal Mutha And others		
		Amount In	One Thousand Forty Rupees Only		
Total	1,040.00	Words			
Payment Details	STATE BANK OF INDIA		FOR USE IN RECEIVING BANK		
Cheque-DD Details	Bank CIN	Ref. No.	00040572024072576497	CPAEANQVS5	
Cheque/DD No.	Bank Date	RBI Date	25/07/2024-15:03:30	Not Verified with RBI	
Name of Bank	Bank-Branch		STATE BANK OF INDIA		
Name of Branch	Scroll No. , Date		Not Verified with Scroll		

Department ID :

Mobile No. : 9822241395

Filed on 25 JUL

[Signature]
Superintendent
S.D.Court,Newasa

Presented on 25 JUL

Superintendent
S.D. Court, Newasa

नेवासा येथील मे. सिव्हील जज्ज साहेब सि.डी.

यांचे कोर्टात

रे.मु.नं.

743 /2024

वादी

श्रेयस संतोष मुथ्था वय-25 धंदा शेती व
व्यापार रा.नेवासा खुर्द ता.नेवासा
जि.अहमदनगर

मो.नं. 9623342000

प्रतिवादी

- 1) अभय रमनलाल मुथ्था वय-54 धंदा
शेती व व्यापार
- 2) संतोष रमनलाल मुथ्था वय-51 धंदा
शेती व व्यापार
- 3) अमित दिलीप मुथ्था वय-40 धंदा शेती
व व्यापार
- 4) तेजस अभय मुथ्था वय-26 धंदा शेती
व व्यापार
रा.नेवासा खुर्द ता.नेवासा
जि.अहमदनगर

दावा रुपये १०००/- विषयांची किंमत रुपये १०००/-

दावा स्पेसिफिक रिलिफ अॅक्ट कलम 39 प्रमाणे

वादीतर्फे दावा मिळकतीच्या हद्दीच्या खुणा निश्चित होवुन
मिळणेसाठी दावा दाखल करतो तो खालीलप्रमाणे.

- 1) मिळकतीचे वर्णन :- डि अहमदनगर सब डि.ता.नेवासा पैकी मौजे
नेवासा खुर्द येथील शेतजमिन

ग.नं	क्षेत्र		आकार		चर्तु:सिमा			
	हे	आर	रू	पैसे	पुर्व	दक्षिण	पश्चिम	उत्तर
अ) 157/1	0	20	200	00	रेकॉर्ड प्रमाणे			
यापैकी 0 हे 08 आर					157 पै.	157 पै	241	रस्ता
ब) 157/1	0	20	200	00	रेकॉर्ड प्रमाणे			
पैकी 0 हे 03 आर					गटापैकी	157 पै	शिव घेणार यांचे क्षेत्र	नेवासा शेवगांव रस्ता
क) 157/1	0	20	200	00	रेकॉर्ड प्रमाणे			
पैकी 0 हे 04 आर					गटापैकी	वादी प्र.वादी यांचे क्षेत्र	157 पै.	नेवासा शेवगांव रस्ता
ड) 157/1	0	20						
यापैकी 0 हे 02 आर					गटापैकी	लिहून घेणार यांचे क्षेत्र	157 पै	शेवगांव नेवासा रस्ता
इ) 157/2	0	46.60						



ई)157/3	0	29	0	29	गटापैकी	लागुन	गटापैकी	नेवासा
	ख	01				गट		शेवगांव रस्ता
यापैकी 0 हे 15 आर								
उ)157/5	0	06						
ऊ)157/6	0	65			रेकॉर्ड प्रमाणे			
	ख	14						
यापैकी 0 हे 60 आर +10 आर खराबा								

येणेप्रमाणे बागायती शेतजमिन मिळकत त्यातील झाड, झुडूप, दगड, माती, तद्गभुत वस्तूसह हक्कासह व रस्त्याचे जाणे येण्याच्या हक्कासह काही एक राखुन न ठेवता.

- 2) या कामी वादीचा दावा असा आहे की, सदर दाव्यातील प्रतिवादी नं.1 व 2 हे सख्खे भाऊ असुन प्रतिवादी नं.3 हा प्रतिवादी नं.1 व 2 चा सख्खा चुलत भाऊ आहे सदर दाव्यातील वादी हा प्रतिवादी नं.1 चा मुलगा आहे.
- 3) दावा कलम 1अ मध्ये वर्णन केलेली मिळकत ही वादी व प्रतिवादी नं.3 व 4 यांनी एकत्रात खरेदी केलेली आहे. तसेच सदर दावा कलम 1ब वादी व प्रतिवादी नं.4 यांनी खरेदी केले असुन सदर मिळकतीचा ताबा हा वादी व प्रतिवादी नं.4 यांच्याकडे आहे. दावा कलम 1क व 1ड गट या मिळकती वादी व प्रतिवादी नं.4 यांनी खरेदी केलेले असुन 7/12 उतान्यावर तशी नोंद आहे. तसेच दावा कलम 1ड गट नंबर 157/3 प्रतिवादी नं.3 व 4 व वादी यांनी खरेदी केलेले आहे तसेच दावा कलम



1इ गट नं. 157/4 व दावा कलम 1ऊ गट नंबर 157/6 हे संपूर्ण क्षेत्र प्रतिवादी नं.3 व वादी यांनी खरेदी केलेले आहे. दावा कलम 1ई गट नं. 157/3 ही वादी व प्रतिवादी नं.4 यांनी खरेदी केलेली आहे. सदर दावा मिळकतीच्या संदर्भात वादी व प्रतिवादी यांच्यात हद्दीच्या कारणावरून नुकतेच वाद झाले तेव्हा वादी व प्रतिवादी यांच्यात आपसात दावा मिळकतीची मे.कोर्टामार्फत ता.20/6/2024 रोजी मोजणी करण्याचे ठरले तेव्हा वादीने सदरचा दावा प्रतिवादी विरुद्ध दावा मिळकतीची मोजणी करणेकामी दाखल केला आहे.

- 4) **दाव्यास कारण :-** . सदर दावा मिळकतीच्या संदर्भात वादी व प्रतिवादी यांच्यात हद्दीच्या कारणावरून नुकतेच वाद झाले तेव्हा वादी व प्रतिवादी यांच्यात आपसात दावा मिळकतीची मे.कोर्टामार्फत ता.20/6/2024 रोजी मोजणी करण्याचे ठरले तेव्हा दाव्यास कारण घडले व पुढे नित्य दिनी दाव्यास कारण घडत आहे.
- 5) **कोर्ट अधिकार :-** वादी, प्रतिवादी व दाव्यातील मिळकत तसेच दाव्यास घडलेले कारण या मे.कोर्टाचे स्थळसिमेतील असल्याने सदरचा दावा या मे.कोर्टास चालविण्याचा हक्क अधिकार आहे.
- 6) **कोर्ट फि स्टॅम्प :-** सदरचा दावा वादीने प्रतिवादी विरुद्ध दावा मिळकतीची 7/12 उताऱ्यावरील रेकॉर्ड व वहिवाटीप्रमाणे तालुका उप अधिक्षक भुमिअभिलेख नेवासा यांचेमार्फत मोजणी होवुन हद्दीच्या खुणा निश्चित करुन मिळणेसाठी दाखल केला असल्याने दावा रुपये चा करुन त्यावर कायद्याप्रमाणे असलेला योग्य तो कोर्ट फि स्टॅम्प लावला आहे.

वकिल फि प्रोसेस फि व मे.कोर्टाचे अधिकाराकरीता विषयाची किंमत १८७० रुपये केली आहे.

7) सदर दावा मिळकती बाबत इतर कोणत्याही न्यायालयात वाद विवाद चालू नाही.

8) वार्दीची विनंती की,

वरील कथनास व हकीगतीस अनुसरुन वार्दीची विनंती की,

- वार्दीचे दावा मिळकत कलम 1अ ते 1उ ची रेकॉर्ड व वहिवाटीप्रमाणे पोट हिस्स्याची तालुका उप अधिक्षक भुमिअभिलेख नेवासा यांचेमार्फत मोजणी होवुन हद्दीच्या खुणा निश्चित करुन मिळाव्यात हि विनंती.
- वादीचा दावा खर्चासह मंजुर करावा.
- इतर योग्य ते न्यायाचे हुकुम वार्दीचे लाभात व्हावेत.
- वेळप्रसंगी वादीस दावा दुरुस्तीची परवानगी असावी.

येणेप्रमाणे वादीचा दावा असे.

नेवासा

दिनांक :- 25/07/2024

पक्षकाराने दिलेल्या माहितीवरुन व सांगितलेवरुन सदर दाव्याचा मसुदा तयार करुन दाखल केला असे.



वादीतर्फे अॅडव्होकेट



वादी

१५




या कामी मी श्रेयस संतोष मुथ्था वय-25 धंदा शेती व व्यापार रा.नेवासा
खुर्द ता.नेवासा जि.अहमदनगर सत्यप्रतिज्ञेवर खरे सांगतो की, वर नमुद दावा
कलम 1 ते 14 मधील संपूर्ण मजकूर माझे माहिती व समजुती प्रमाणे खरा व
बरोबर असून त्याचे सत्यतेसाठी आजरोजी या लेखाखाली मी माझी सही केली
असे.

नेवासा

दिनांक :- /07/2024


वादी

Pleading Para Nos.1 to 8
verified before me.


Superintendent
Civil Court, S.D. Newasa

R.C.S. No.743/2024.

MHAH140012722024




AWARD PASSED IN NATIONAL LOK ADALAT

Today this matter is kept before National-Lok-Adalat. Both parties are present along with their Ld. Advocates. They are identified by their respective counsels. They have filed compromise pursis at **Exh.12** The terms and conditions of the compromise pursis are read over to both the parties. They have admitted the contents of compromise pursis at **Exh.12** as true and correct. Also they have admitted their signatures/thumb impression thereon. It appears that matter is settled between parties amicably. Hence, as the matter is settled between both the parties as per the terms of the compromise pursis at **Exh.12**, the following order is passed -

ORDER

- 1) Suit is hereby disposed of in terms of the Compromise pursis at **Exh.12** before National Lokadalat.
- 2) Decree be drawn in terms of Compromise pursis at **Exh.12**.
- 3) Memorandum be sent to the Sub- Registrar, Newasa along with the copy of decree vide clause (a) of Sub- section (1) of section 89A of the Registration Act, 1908.
- 4) Both parties shall bear their respective cost.
- 5) Court fee be refunded to plaintiff as per provisions of law.

Date 27.07.2024


(Dr. P. R. Sugaonkar)
Head of the Panel of National
Lok-Adalat, Panel No.5, Newasa

खर्चाचा आकडा

निशाणी नं. : ०१ ची पुरवणी		नियमित दिवाणी दावा नं. ७४३/२०२४			
पान नं. :					
अ. नं.	अर्जदार	रु. पैसे	अ. नं.	सा.वाला	रु. पैसे
१	दाव्यास मुद्रांक	१०००.००	१	विरुध्द दाव्यास मुद्रांक	-
२	वकिल पत्रास मुद्रांक नि.२/१० ईचलन	१०.००	२	वकिल पत्रास मुद्रांक नि.७/१०,	१०.००
३	दाखल झालेल्या कागदपत्रास मुद्रांक नि.३/३० ईचलन,	३०.००	३	दाखल झालेल्या कागदपत्रास मुद्रांक	-
४	वकिल फी	३००.००	४	वकिल फी	३००.००
५	विरुध्द दाव्यास वकिल फी	-	५	विरुध्द दाव्यास वकिल फी	-
६	साक्षीदारास पोटगी	-	६	साक्षीदारास पोटगी	-
७	आयुक्तीची फी	-	७	आयुक्तीची फी	-
८	तहकुब खर्च	-	८	तहकुब खर्च	-
९	आदेशिका लागु करणे	-	९	आदेशिका लागु करणे	-
	एकुण	१३४०.००		एकुण	३१०.००
	न दिलेला खर्च			न दिलेला खर्च	
१	फिर्यादी अर्जावरील मुद्रांक	-	१	विरुध्द अर्जावरील मुद्रांक	-
२	वकिलांच्या फी वरील	-	२	वकिलांच्या फी वरील	-
३	दाखल झालेल्या कागदावरील	३०.००	३	दाखल झालेल्या कागदावरील	-
	बाकी	१३१०.००		बाकी	३१०.००

तयार करणार

क.लिपीक

वादी वकील

प्रतिवादी वकील



आज दिनांक २७/०७/२०२४ रोजी आमच्या सही निशी व न्यायालयाच्या शिक्क्यानिशी दिले.

(डॉ. पी.आर. सुगांवकर)
पॅनल प्रमुख, पॅनल नं. ०५
सह दिवाणी न्यायाधीश क. स्तर नेवासा,
ता. नेवासा, जि. अहमदनगर

टीप :- दाव्यातील पक्षकारांना अशी ताकीद देण्यात येते की, त्यांनी हजर केलेले कोणताही दस्त ऐवज जे परत नेले नाहीत तर अपील झाले असल्यास अपीलाचा निकाल झालेवर नाश करण्यात पात्र होतील.

१२/०७/२०२४

दिवाणी कोर्टात दावा १२/०७/२४

दिवाणी कोर्टात

नवकल तयार करणार

P. A. S. S. S.



खरी शिक्कल

सहा. न्यायाधीश
दे/फौ. न्यायाधीश क. स्तर नेवासा

17

नं. 980224
 अर्ज आल्याची तारीख :-
 अर्ज रजिस्टर केल्याची तारीख :- 8/8/24
 नक्कल देणेची तारीख :-
 नक्कल तयार तारीख :- 26/8/24
 माने इत :- 204200

~~सहा. अधीक्षक~~
~~सिध्दाची तारीख :- 26/8/24~~

~~सहा. अधीक्षक~~
~~फौजियारालय नं. वा. १३४४~~



18
10-12

नेवासा येथील मे.सिव्हिल जज साहेब, ज्यु.डी.

यांचे कोर्टात

रे.मु.नं.

~~743/2024~~

743/2024

वादी

श्रेयस संतोष मुथ्या

प्रतिवादी

अभय रमनलाल मुथ्या वगैरे

या कामी वादी प्रतिवादी हे एकमेकांचे आपसात नातेवाईक असल्याने त्यांच्यात आपसात चांगले संबंध रहावेत यासाठी ते खालीलप्रमाणे सुलेनामा करित आहे.

- 1) वादी, प्र.वादी मध्ये नातेवाईक, पंचासमक्ष बैठक होवून आपसात मिटले आहे.
- 2) वादीचा दावा प्रतिवादीस मान्य व कबुल आहे.
- 3) वादीचा दावा हा दावा मिळकतीची मोजणी होऊन हद्दीच्या खुणा निश्चित होऊन मिळणेसाठी दाखल केला आहे. सबब सदर दावा मिळकतीची TLIR नेवासा यांचेमार्फत मोजणी होऊन दावा मिळकतीच्या हद्दीच्या खुणा निश्चित होऊन मिळण्यास वादी व प्रतिवादीची हरकत नाही. व तसा आदेश मे.कोर्टाने TLIR नेवासा यांना देववावा ही विनंती.



0
2402
R
panel head
27/7/24

प्राण्युक्त प्राप्त लक्ष्मण

निष्पत्त प्राप्त प्र.सि
(कामिणी .क)


- 17
- ४) दावा मिळकतीची मोजणी कामी मोजणी फी ही वादी प्रतिवादी यांनी मिळून भरावयाचे ठरले आहे.
 - ५) सुलेनाम्याचा खर्च ज्याने-त्याने सोसावयाचा ठरला आहे.
 - ६) सदर तडजोडीप्रमाणे हुकुमनामा होणेस उभयतांची हरकत नाही.






येणेप्रमाणे तडजोड झाली असे.

नेवासा


दिनांक: २७/०७/२०२४


वादी तर्फे अॅडव्होकेट



प्रतिवादी तर्फे अॅडव्होकेट

वादी
-  -
प्र.वादी
-  -
-  -
-  -
-  -

वकल तयार करणार

नवकल तयार करणार

श्री. ए. आर. जगधने
(क. लिपीक)



खरी नवकल

महा. अधिष्ठाता
दे. फी. न्यायालय क. स्तर नेवासा

२

२१ वेदा २०२४
दिनांक
नेवासा २०/०७/२४
अभिय
रामलाल जगधने
दिनांक कोणे २१/०७/२४
दिनांक कोणे



महाराष्ट्र शासन

गाव नमुना सात (अधिकार अभिलेख पत्रक)

[महाराष्ट्र जमीन महसुल अधिकार अभिलेख आणि नोंदवह्या (तयार करणे व सुस्थितीत ठेवणे) नियम १९७१ यातील नियम ३,५,६ आणि ७]

गाव :- नेवासा खुर्द (५५७७१०)

तालुका :- नेवासा

जिल्हा :- अहमदनगर



FU-ID : 13181775890

गट क्रमांक व उपविभाग

१५७/१

13181775890

भुधारणा पद्धती भोगवटादार वर्ग -१

शेताचे स्थानीक नाव :

क्षेत्र, एकक व आकारणी	खाते क्र.	भोगवटादाराचे नाव	क्षेत्र	आकार	पो.ख.	फेरफार क्र	कुळ, खंड व इतर अधिकार
क्षेत्राचे एकक आर.चौ.मी	१८१०	[दिलीप भाऊसाहेब गिरसात]	६.००.००	६०.००		(१५८६५)	कुळाचे नाव व खंड
अकृषिक क्षेत्र	३६६२	उज्वला मनोज पवार	३.००.००	३०.००		(१६९८१)	इतर अधिकार
बिन शेती	२०.००.००	७०३३				(१७४९१)	प्रलंबित फेरफार : नाही.
बिन शेती	२००.००	[सुनिता नानासाहेब तागड]				(१७४९१)	शेवटचा फेरफार क्रमांक : १७४९१ व दिनांक : ०१/०६/२०२४
आकारणी		सामाईक क्षेत्र	०.००.००	०			
		७५६४	इसाक शम्बीर शहा	४.००.००	४०.००	(१५९६३)	
		७६२६	नानासाहेब सखाराम तागड	२.००.००	२०.००	(१५९८३)	
		७७२९	[विकास संजय तरवडे]			(१६२६९)	
		७७७२	अमित दिलीप मुथ्या			(१६२६९)	
			तेजस अमय मुथ्या			(१६२६९)	
			श्रेयस संतोष मुथ्या			(१६२६९)	
		सामाईक क्षेत्र	८.००.००	८०.००			
		८६३८	तेजस अमय मुथ्या			(१७४९१)	
			श्रेयस संतोष मुथ्या			(१७४९१)	
		सामाईक क्षेत्र	३.००.००	३०.००			

जुने फेरफार क्र : (२७८९) (२८०९) (२८०७) (२८९०) (२९०५) (८१४७) (१२५५८) (१४९१३) (१५६२९) (१६९८१) (१६९८८)

सीमा आणि भुमापन चिन्हे :



हा गाव नमुना क्रमांक ७ दिनांक ०१/०६/२०२४:११:१९:०९ PM रोजी डिजिटल स्वाक्षरीत केला आहे व गाव नमुना क्रमांक १२ चा डेटा स्वयंप्रमाणित असल्यामुळे ७/१२ अभिलेखावर वर कोणत्याही सही शिक्क्याची आवश्यकता नाही.

पृष्ठ क्र. १/२

७/१२ डाउनलोड दि. : २०-१२-२०२४ : ११:००:०९ AM. वैधता पडताळणीसाठी <https://digital.sabara.mahaturni.gov.in/dslr/> या संकेत स्थळावर जाऊन 2606100001314533 हा क्रमांक चापरावा.

71

गाव नमुना बारा (पिकांची नोंदवही)

[महाराष्ट्र जमीन महसूल अधिकार अभिलेख आणि नोंदवह्या (तयार करणे व सुस्थितीत ठेवणे) नियम १९७१ यातील नियम २९]

गाव :- नेवासा खुर्द (५५७७१०)

तालुका :- नेवासा

जिल्हा :- अहमदनगर

गट क्रमांक व उपविभाग

१५७/१

			पिकाखालील क्षेत्राचा तपशील					लागवडीसाठी उपलब्ध नसलेली जमीन		शेरा
वर्ग	हंगाम	खति क्रमांक	पिकाचा प्रकार	पिकांचे नाव	जल सिंचित	अजल सिंचित	जल सिंचनाचे साधन	स्वरूप	क्षेत्र	
(१)	(२)	(३)	(४)	(५)	(६)	(७)	(८)	(९)	(१०)	(११)
					आर.ची.मी	आर.ची.मी			आर.ची.मी	


टीप ** सदरची नोंद मोबाइल ॲप द्वारे घेणेत आलेली आहे



23

गाव नमुना बारा (पिकांची नोंदवही)										
[महाराष्ट्र जमीन महसूल अधिकार अभिलेख आणि नोंदवह्या (तयार करणे व सुस्थितीत ठेवणे) नियम १९७१ यातील नियम २९]										
गाव :- नेवासा खुर्द (५५७७१०)			तालुका :- नेवासा				जिल्हा :- अहमदनगर			
गट क्रमांक व उपविभाग			१५७/२							
			पिकाखालील क्षेत्राचा तपशील					लागवडीसाठी उपलब्ध नसलेली जमीन		शेरा
वर्षे	हंगाम	खाने क्रमांक	पिकाचा प्रकार	पिकांचे नाव	जल सिंचित	अजल सिंचित	जल सिंचनाचे साधन	स्वरूप	क्षेत्र	
(१)	(२)	(३)	(४)	(५)	(६)	(७)	(८)	(९)	(१०)	(११)
					आर.चौ.मी	आर.चौ.मी			आर.चौ.मी	

टीप . ** सदरची नोंद मोबाइल ॲप द्वारे घेणेत आलेली आहे





महाराष्ट्र शासन

गाव नमुना सात (अधिकार अभिलेख पत्रक)

[महाराष्ट्र जमीन महसुल अधिकार अभिलेख आणि नोंदवह्या (तयार करणे व सुस्थितीत ठेवणे) नियम १९७१ यातील नियम ३,५,६ आणि ७]

गाव :- नेवासा खुर्द (५५७७१०)

तालुका :- नेवासा

जिल्हा :- अहमदनगर



PU-ID : 38675370506

गट क्रमांक व उपविभाग

१५७/३

38675370506

भुधारणा पद्धती

भोगवटादार वर्ग -१

शेताचे स्थानीक नाव :

क्षेत्र, एकक व आकारणी	खाते क्र.	भोगवटादाराचे नाव	क्षेत्र	आकार	पो.ख.	फेरफार क्र	कुळ, खंड व इतर अधिकार
क्षेत्राचे एकक हे.आर.चौ.मी	१९२५	[तुकाराम हरि सावंत]				(१६२५२)	कुळाचे नाव व खंड
		[वसंत सदाशिव पाटील]				(१६४८०)	
अ) लागवड योग्य क्षेत्र		[लक्ष्मण नाशा तनपुरे]				(१६४८०)	इतर अधिकार
जिरायत ०.२९.००		[विठ्ठल कान्हु घोडेकर]				(१६४८०)	
बागायत -		[प्रताप नामदेव निकम]				(१६४८०)	प्रलंबित फेरफार : नाही.
एकुण		[सुमती सुनील सावंत]				(१६५४७)	
ला.यो. क्षेत्र ०.२९.००		[निखील सुनील सावंत]				(१६५४७)	शेवटचा फेरफार क्रमांक : १७१७४ व दिनांक :
		[शुभम सुनील सावंत]				(१६५४७)	१३/०२/२०२४
ब) पोटखराब क्षेत्र		[सुषमा अशोक महाडिक]				(१६५४७)	
(लागवड अयोग्य)		[ममता महेंद्र झामुणकर]				(१६५४७)	
वर्ग (अ) ०.०१.००		[कुंदन तुकाराम सावंत]				(१६५४७)	
वर्ग (ब) -		[विद्या अविनाश दलवी]				(१६५४७)	
एकुण		[सुमता तुकाराम सावंत]				(१६५४७)	
पो.ख.क्षेत्र ०.०१.००		[रामदास रंगनाथ लोंढे]				(१६६४७)	
		[शिवाजी मोहिनीराज खाटीक]				(१६६४८)	
एकुण क्षेत्र ०.३०.००		[आण्णा माधव बेले]				(१६७७३)	
(अ+ब)		[श्रेयस संतोष मुश्या]				(१६७९७)	
		[अमित दिलीप मुश्या]				(१६७९७)	
आकारणी ०.२९		[दिगंबर गणपत लक्ष्करे]				(१६७९७)	
		[तेजस अभय मुश्या]				(१६७९७)	
जुडी किंवा विशेष		[विठ्ठल सोपान कदम]				(१६७९७)	
आकारणी		[मोहन विठ्ठल कदम]				(१६७९७)	
		[सुनिल रामदास लोंढे]				(१६७९७)	
		[अनिल रामदास लोंढे]				(१६७९७)	
		[शेख आमिन शेख अब्दुल शेख]				(१६७९७)	
		[निलेश रामदास लोंढे]				(१६७९७)	
		[शकुंतला रामदास लोंढे]				(१६७९७)	
		[रावसाहेब लक्ष्मण म्हस्के]				(१६७९७)	
		[प्रकाश शिवाजी खाटीक]				(१६७९७)	
		[जयश्री राजेंद्र निथाले]				(१६७९७)	
		[मनिषा संदिप पटारे]				(१६७९७)	
		[मिराबाई शिवाजी खाटीक]				(१६७९७)	
		-----सामाईक क्षेत्र-----		०.००.००		०	



हा गाव नमुना क्रमांक ७ दिनांक १३/०२/२०२४:११:०२:१८ AM रोजी डिजिटल स्वाक्षरीत केला आहे व गाव नमुना क्रमांक १२ चा डेटा स्वयंप्रमाणित असल्यामुळे ७/१२ अभिलेखावर वर

पृष्ठ क्र. १/३

कोणत्याही सही शिक्क्याची आवश्यकता नाही.

७/१२ डाउनलोड दि. : २०-१२-२०२४ : ११:००:४३ AM. वैधता पडताळणीसाठी <https://digitalsatbara.mahabhum.gov.in/dsbr/> या संकेत स्थळावर जाऊन 2606100001303838 हा क्रमांक

वापरावा.



२६

८१८५	[मनिषा संदिप घटारे] (१६७०७)			
	[विराबाई शिवाजी खाटीक] (१६७०७)			
	[रावसाहेब लक्ष्मण म्हस्के] (१६७०७)			
	[विठ्ठल सोपान कदम] (१६७०७)			
	[शेरव आमिन शेरव अब्दुल शेरव] (१६७०७)			
	[श्रेयस संतोष मुथ्या] (१६७०७)			
	[मोहन विठ्ठल कदम] (१६७०७)			
	[अमित दिलीप मुथ्या] (१६७०७)			
	[जयश्री राजेंद्र निधाने] (१६७०७)			
	[तेजस अमय मुथ्या] (१६७०७)			
	[दिगंबर गणपत लष्करे] (१६७०७)			
	[प्रकाश शिवाजी खाटीक] (१६७०७)			
	-----सामाईक क्षेत्र-----	०.००.००	०	
८२१६	श्रेयस संतोष मुथ्या (१६७०७)			
	तेजस अमय मुथ्या (१६७०७)			
	दिगंबर गणपत लष्करे (१६७०७)			
	मोहन विठ्ठल कदम (१६७०७)			
	रावसाहेब लक्ष्मण म्हस्के (१६७०७)			
	विठ्ठल सोपान कदम (१६७०७)			
	अमित दिलीप मुथ्या (१६७०७)			
	[शेरव आमिन शेरव अब्दुल शेरव] (१७१७४)			
	-----सामाईक क्षेत्र-----	०.२९.००	०.२९	०.०१.००
<p>जुने फेरफार क्र : (३४४७) (६९८२) (७१४८) (८६१७) (१६१८१) (१६१८२) (१६२५२) (१६४४५) (१६४४८) (१६४८०) (१६५४७) (१६६४७) (१६६४८) (१६६७२)</p> <p>(१६६७३) (१६६७४) (१६६७५) (१६६७६) (१६६७७) (१६६७८) (१६६७९) (१६६८०) (१६६८१) (१६६८२) (१६६८३) (१६६८४) (१६६८५) (१६६८६) (१६६८७) (१६६८८) (१६६८९) (१६६९०) (१६६९१) (१६६९२) (१६६९३) (१६६९४) (१६६९५) (१६६९६) (१६६९७) (१६६९८) (१६६९९) (१६७००) (१६७०१) (१६७०२) (१६७०३) (१६७०४) (१६७०५) (१६७०६) (१६७०७) (१६७०८) (१६७०९) (१६७१०) (१६७११) (१६७१२) (१६७१३) (१६७१४) (१६७१५) (१६७१६) (१६७१७) (१६७१८) (१६७१९) (१६७२०) (१६७२१) (१६७२२) (१६७२३) (१६७२४) (१६७२५) (१६७२६) (१६७२७) (१६७२८) (१६७२९) (१६७३०) (१६७३१) (१६७३२) (१६७३३) (१६७३४) (१६७३५) (१६७३६) (१६७३७) (१६७३८) (१६७३९) (१६७४०) (१६७४१) (१६७४२) (१६७४३) (१६७४४) (१६७४५) (१६७४६) (१६७४७) (१६७४८) (१६७४९) (१६७५०) (१६७५१) (१६७५२) (१६७५३) (१६७५४) (१६७५५) (१६७५६) (१६७५७) (१६७५८) (१६७५९) (१६७६०) (१६७६१) (१६७६२) (१६७६३) (१६७६४) (१६७६५) (१६७६६) (१६७६७) (१६७६८) (१६७६९) (१६७७०) (१६७७१) (१६७७२) (१६७७३) (१६७७४) (१६७७५) (१६७७६) (१६७७७) (१६७७८) (१६७७९) (१६७८०) (१६७८१) (१६७८२) (१६७८३) (१६७८४) (१६७८५) (१६७८६) (१६७८७) (१६७८८) (१६७८९) (१६७९०) (१६७९१) (१६७९२) (१६७९३) (१६७९४) (१६७९५) (१६७९६) (१६७९७) (१६७९८) (१६७९९) (१६८००)</p>				सीमा आणि मुमापन चिन्हे :



हा गाव नमूना क्रमांक ७ दिनांक १३/०२/२०२४:११:०२:१८ AM रोजी डिजिटल स्वाक्षरीत केला आहे व गाव नमूना क्रमांक १२ चा डेटा स्वयंप्रमाणित असल्यामुळे ७/१२.अभिलेखावर वर कोणत्याही सही शिकव्याची आवश्यकता नाही.
 ७/१२ डाउनलोड दि. : २०-१२-२०२४ : ११:००:४३ AM. वैधता पडताळणीसाठी <https://digitalsatbara.mahabhum.gov.in/dsfr/> या संकेत स्थळावर जाऊन 2606100001303838 हा क्रमांक वापरावा.

पृष्ठ क्र. २/३

Digitally signed



26

गाव नमुना बारा (पिकांची नोंदवही)

[महाराष्ट्र जमीन महसूल अधिकार अभिलेख आणि नोंदवह्या (तयार करणे व सुस्थितीत ठेवणे) नियम १९७१ यातील नियम २९]

गाव :- नेवासा खुर्द (५५७७१०)

तालुका :- नेवासा

जिल्हा :- अहमदनगर

गट क्रमांक व उपविभाग

१५७/३

वर्षे	हंगाम	खाते क्रमांक	पिकाखालील क्षेत्राचा तपशील				लागवडीसाठी उपलब्ध नसलेली जमीन		शेरा	
			पिकाचा प्रकार	पिकांचे नाव	जल सिंचित	अजल सिंचित	जल सिंचनाचे साधन	स्वरूप		क्षेत्र
(१)	(२)	(३)	(४)	(५)	(६)	(७)	(८)	(९)	(१०)	(११)
					हे.आर.चौ.मी	हे.आर.चौ.मी			हे.आर.चौ.मी	

टीप : ** सदरची नोंद मोबाइल ॲप द्वारे घेणेत आलेली आहे





महाराष्ट्र शासन

गाव नमुना सात (अधिकार अभिलेख पत्रक)

[महाराष्ट्र जमीन महसुल अधिकार अभिलेख आणि नोंदवह्या (तयार करणे व सुस्थितीत ठेवणे) नियम १९७१ यातील नियम ३,५,६ आणि ७]

गाव :- नेवासा खुर्द (५५७७९०)

तालुका :- नेवासा

जिल्हा :- अहमदनगर



PU-ID : 10674751610

गट क्रमांक व उपविभाग

१५७/४

10674751610

भुधारणा पद्धती

भोगवटादार वर्ग -१

शेताचे स्थानीक नाव :

क्षेत्र, एकक व आकारणी	खाते क्र.	भोगवटादाराचे नाव	क्षेत्र	आकार	पो.ख.	फेरफार क्र	कुळ, खंड व इतर अधिकार
क्षेत्राचे एकक हे.आर.चौ.मी	६६४१	दत्तात्रय गणपत लष्करे	०.०२.००	०.०२		(१६९८२)	कुळाचे नाव व खंड
अ) लागवड योग्य क्षेत्र	६६४२	दिगंबर गणपत लष्करे	०.०२.००	०.०२		(१६९८२)	इतर अधिकार
जिरायत ०.०४.००							
बागायत -	७७३०	दत्तात्रय गणपत लष्करे				(१६९८२)	प्रलंबित फेरफार : नाही.
एकुण		दिगंबर गणपत लष्करे				(१६९८२)	
ला.यो. क्षेत्र ०.०४.००		[मारुती गणपत लष्करे			०.०४.००]	(१७२४८)	शेवटचा फेरफार क्रमांक : १७२४८ व दिनांक : १७/०३/२०२४
		गोधाबाई मारुती लष्करे			०.०४.००	(१७२४८)	
ब) पोटखराब क्षेत्र		रेणुका अशोक कुसाळकर				(१७२४८)	
(लागवड अयोग्य)		मनीषा अशोक घोत्रे				(१७२४८)	
वर्ग (अ) ०.०४.००		-----सामाईक क्षेत्र-----	०.००.००	०.००	०.०४.००		
वर्ग (ब) -							
एकुण							
पो.ख.क्षेत्र ०.०४.००							
एकुण क्षेत्र ०.०८.००							
(अ+ब)							
आकारणी ०.०४							
जुडी किंवा विशेष							
आकारणी							
जुने फेरफार क्र : (१००७) (३९९०) (८४०९) (८८६३) (९१३८) (१०८२५) (१०८६९) (१४२६०) (१४२६९) (१६९८२)							सीमा आणि भुमापन चिन्हे :



हा गाव नमुना क्रमांक ७ दिनांक १७/०३/२०२४:१०:१६:३६ PM रोजी डिजिटल स्वाक्षरीत केला आहे व गाव नमुना क्रमांक १२ चा डेटा स्वयंप्रमाणित असल्यामुळे ७/१२ अभिलेखावर वर कोणत्याही सही शिक्क्याची आवश्यकता नाही.

७/१२ डाउनलोड दि. : २०-१२-२०२४ : ११:००:५० AM. वैधता पडताळणीसाठी <https://digitalsatara.mahabhumi.gov.in/dslr/> या संकेत स्थळावर जाऊन 2606100001307462 हा क्रमांक वापरावा.

पृष्ठ क्र. १/२



78

गाव नमुना बारा (पिकांची नोंदवही)

[महाराष्ट्र जमीन महसूल अधिकार अभिलेख आणि नोंदवह्या (तयार करणे व सुस्थितीत ठेवणे) नियम १९७१ यातील नियम २९]

गाव :- नेवासा खुर्द (५५७७१०)

तालुका :- नेवासा

जिल्हा :- अहमदनगर

गट क्रमांक व उपविभाग

१५७/४

पिकाखालील क्षेत्राचा तपशील								लागवडीसाठी उपलब्ध नसलेली जमीन		शेरा
वर्ग	हंगाम	खाते क्रमांक	पिकाचा प्रकार	पिकांचे नाव	जल सिंचित	अजल सिंचित	जल सिंचनाचे साधन	स्वरूप	क्षेत्र	
(१)	(२)	(३)	(४)	(५)	(६)	(७)	(८)	(९)	(१०)	(११)
					हे.आर.चौ.मी	हे.आर.चौ.मी			हे.आर.चौ.मी	

टीप :- सदरची नोंद मोबाइल ॲप द्वारे घेणेत आलेली आहे



29



महाराष्ट्र शासन

गाव नमुना सात (अधिकार अभिलेख पत्रक)

[महाराष्ट्र जमीन महसुल अधिकार अभिलेख आणि नोंदवह्या (तयार करणे व सुस्थितीत ठेवणे) नियम १९७१ यातील नियम ३,५,६ आणि ७]

गाव :- नेवासा खुर्द (५५७७१०)

तालुका :- नेवासा

जिल्हा :- अहमदनगर



29856664448

PU-ID : 29856664448

गट क्रमांक व उपविभाग

१५७/५

भुधारणा पद्धती

भोगवटादार वर्ग - १

शेताचे स्थानीक नाव :

क्षेत्र, एकक व आकारणी	खाते क्र.	भोगवटादाराचे नाव	क्षेत्र	आकार	पो.ख.	फेरफार क्र	कुळ, खंड व इतर अधिकार
क्षेत्राचे एकक आर.चौ.मी	७७२९	[विकास संजय तरवडे]				(१६२६९)	कुळाचे नाव व खंड
अकृषिक क्षेत्र	७७७२	अमित दिलीप मुश्या				(१६२६९)	इतर अधिकार
बिन शेती ६.००.००		तेजस अभय मुश्या				(१६२६९)	अकृषिक वापर
		श्रेयस संतोष मुश्या				(१६२६९)	मानीव बिनशेती (१३०९७) (१६१८२)
बिन शेती ६०.००		-----सामाईक क्षेत्र-----	६.००.००	६०.००			प्रलंबित फेरफार : नाही.
आकारणी							शेवटचा फेरफार क्रमांक : १६२६९ व दिनांक : २२/०२/२०२३
जुने फेरफार क्र : (१००७) (३७३२) (३९१०) (७३३२) (८४०९) (८८६३) (९१३८) (९९७९) (१०८२५) (१०८६९) (१२५५८) (१२९९८) (१३०९७) (१४२६०) (१४२६१) (१५५८९) (१६१८२)							सीमा आणि भुमापन चिन्हे :

ई महा भूमि



हा गाव नमुना क्रमांक ७ दिनांक १८/०५/२०२३:०७:०८:०५ PM रोजी डिजिटल स्वाक्षरीत केला आहे व गाव नमुना क्रमांक १२ चा डेटा स्वयंप्रमाणित असल्यामुळे ७/१२ अभिलेखावर वर कोणत्याही सही शिक्क्याची आवश्यकता नाही.

७/१२ डाउनलोड दि. : २०-१२-२०२४ : ११:००:५९ AM. वैधता पडताळणीसाठी <https://digitalsatbara.mahabhumi.gov.in/dslr/> या संकेत स्थळावर जाऊन 2606100001278785 हा क्रमांक वापरावा.

पृष्ठ क्र. १/२



30

1

गाव नमुना बारा (पिकांची नोंदवही)										
[महाराष्ट्र जमीन महसूल अधिकार अभिलेख आणि नोंदवही (तयार करणे व सुस्थितीत ठेवणे) नियम १९७१ यातील नियम २९]										
गाव :- नेवासा खुर्द (५५७७१०)			तालुका :- नेवासा				जिल्हा :- अहमदनगर			
मट क्रमांक व उपविभाग			१५७/५							
			पिकाखालील क्षेत्राचा तपशील					लागवडीसाठी उपलब्ध नसलेली जमीन		शेरा
वर्ग	हंगाम	खाते क्रमांक	पिकांचा प्रकार	पिकांचे नाव	जल सिंचित	अजल सिंचित	जल सिंचनाचे साधन	स्वरूप	क्षेत्र	
(१)	(२)	(३)	(४)	(५)	(६)	(७)	(८)	(९)	(१०)	(११)
					आर.चौ.मी	आर.चौ.मी			आर.चौ.मी	

टीप . ** सदरची नोंद मोबाइल ॲप द्वारे घेणेत आलेली आहे





महाराष्ट्र शासन

गाव नमुना सात (अधिकार अभिलेख पत्रक)

[महाराष्ट्र जमीन महसुल अधिकार अभिलेख आणि नोंदवह्या (तयार करणे व सुस्थितीत ठेवणे) नियम १९७१ यातील नियम ३,५,६ आणि ७]

गाव :- नेवासा खुर्द (५५७७१०)

तालुका :- नेवासा

जिल्हा :- अहमदनगर



PU-ID : 17001597219

गट क्रमांक व उपविभाग

१५७/६

17001597219

भुधारणा पद्धती भोगवटादार वर्ग -१

शेताचे स्थानीक नाव :

क्षेत्र, एकक व आकारणी	खाते क्र.	भोगवटादाराचे नाव	क्षेत्र	आकार	पो.ख.	फेरफार क्र	कुळ, खंड व इतर अधिकार
क्षेत्राचे एकक हे.आर.चौ.मी	८६	[अरुण नारायण कराडे] [विनोद अरुण कराडे] [कमल अरुण कराडे]	०.०१७.००	०.०४		(१६३१६) (१६५८०) (१६५८०)	कुळाचे नाव व खंड इतर अधिकार
अ) लागवड योग्य क्षेत्र जिरायत ०.६५.४० बागायत - एकुण ला.यो. क्षेत्र ०.६५.४०		-----सामाईक क्षेत्र-----	०.००.००	०			इतर इकरार पत्र (१)
ब) पोटखराब क्षेत्र (लागवड अयोग्य) वर्ग (अ) ०.१४.०० वर्ग (ब) - एकुण पो.ख.क्षेत्र ०.१४.००	९८	[अरविंद चिंतामण खुळे] शारदा अरविंद खुळे ओमकुमार अरविंद खुळे प्रितमलाल अरविंद खुळे -----सामाईक क्षेत्र-----				(१४५३०) (१४५३०) (१४५३०) (१४५३०)	इतर बँक ऑफ महाराष्ट्र शाखा नेवासा (८४०१) इतर मारुतराव घुले पा.पतसंस्था (८८६३) इतर सौ.स.प.संस्था मर्या नेवासा खुर्द (९१३८)
एकुण पो.ख.क्षेत्र ०.१४.००	११५	अनुसयाबाई बापूराव कुसळकर	०.०३.००	०.०२		(४५९०)	इतर गंगाराम दशरथ कुसळकर यांचे क्षेत्र ०.०२ आर
एकुण क्षेत्र (अ+ब) ०.७९.४०	२१८	[आवेददुसेन मुस्ताफा देशमुख]	०.०३.००	०.०२		(१४८७६)	नियमाधीन (१६२९६) बोजा - सहकारी सोसायटी इकरार
आकारणी ०.४५	३९६	[कैलास गोरखनाथ मोटे]				(१६२७०)	दिनांक ३/३/२०२३ रोजी रामकृष्ण ग्रा.वि.शेती सह पतसंस्था.मर्या.खुपटी चा दिगंबर गणपत
जुडी किंवा विशेष आकारणी	७२९	गंगाराम दशरथ कुसळकर शंताबाई दशरथ कुसळकर -----सामाईक क्षेत्र-----	०.०२.००	०.०१		(४४२९) (४४२९)	लष्करे यांच्या नावे रु.११००००/- या रकमेचा इकार केला. (१६३८०) इतर
जुडी किंवा विशेष आकारणी	९४५	नानासाहेब नारायण पिंपळे	०.०२.००	०.०१		(४४२९)	श्री. गंगाराम दशरथ कुसळकर यांचे क्षेत्र २००.०० चौ.मी. मानवी बिनशेती केले (१६५३०)
	९४९	[राजेंद्र नानासाहेब भागवत] [अंबादास आनंदा पारखे] [जाफर याकुब मेमन] [शोभा नानासाहेब भागवत] [निशा नानासाहेब भागवत] [मुक्ताबाई आण्णा बेले] -----सामाईक क्षेत्र-----	०.१०.००	०.०७		(१६७७३) (१६७७३) (१६७७३) (१६७७३) (१६७७३) (१६७७३)	प्रलंबित फेरफार : नाही. शेवटचा फेरफार क्रमांक : १६७७३ व दिनांक : १०/०९/२०२३
	११०७	[प्रभावती बाजीराव सांगुळे]				(१६२८५)	
	२१०४	[शेख कासम फोटुग्राई]				(१६२८५)	



हा गाव नमुना क्रमांक ७ दिनांक १०/०९/२०२३,०५:४९:२१ PM रोजी डिजिटल स्वाक्षरीत केला आहे व गाव नमुना क्रमांक १२ चा डेटा स्वयंप्रमाणित असल्यामुळे ७/१२ अभिलेखावर वर कोणत्याही सही शिकव्याची आवश्यकता नाही.

७/१२ डाउनलोड दि. : २०-१२-२०२४ : ११:०१:१० AM. वैधता पडताळणीसाठी <https://digitalsatbara.mahabhumi.gov.in/dslr/> या संकेत स्थळावर जाऊन 2606100001290789 हा क्रमांक वापरावा.

पृष्ठ क्र. १/३



32

२१२०	[शेरव रफिक अजिज]			(१६१९६)
२२५६	[सादीक अहमद देगमुख]	०.०३.००	०.०२	(१४८७७)
२९६५	[सुर्यकांत शमराव भालेराव]			(१६६०८)
३१४७	[नाथू पिराजी घनवटे व इतर तीन]	०.०४.००	०.०३	(१५९८५)
३६०८	चंद्रकला विश्वास थोटे	०.०४.४०	०.०३	(७८८२)
६६४१	दत्तात्रय गणपत लष्करे	०.०३.००	०.०२	(१४८७७)
७०२८	दिगंबर गणपत लष्करे	०.०३.००	०.०२	(१४८७६)
७६३५	[इसाक शब्बीर शहा]			(१६३३८)
७७२९	[विकास संजय तरवडे]			(१६२६९)
७७३५	[इसाक शब्बीर शहा]			(१६३३८)
	[श्रीकृष्ण विठ्ठल गाढे]			(१६३३८)
	-----सामाईक क्षेत्र-----	०.००.००	०	
७७७२	तेजस अमय मुथ्या			(१६३३८)
	श्रेयस संतोष मुथ्या			(१६३३८)
	अमित दिलीप मुथ्या			(१६७७३)
	-----सामाईक क्षेत्र-----	०.३९.००	०.२७	०.१०.००
७९५८	[मोहन विठ्ठल कदम]	०.६५.४०	०.४५	०.१४.००
	-----सामाईक क्षेत्र-----	०.००.००	०	
८०५८	श्रेयस संतोष मुथ्या	०.०७.००	०.०५	(१६५८०)
८०६६	तेजस अमय मुथ्या	०.०४.००	०.०३	(१६६०८)

कुल फायदा क्र : (२९२५) (३०१५) (३०१६) (३१६७) (३२४१) (३४४७) (३९१०) (४४१४) (४४२१) (४५१०) (६९८२) (७१४८) (८६१७) (९६०६) (९७७२) (९९६९) (१०००७) (१०८२५) (१०८६१) (१२९५६) (१२९७४) (१२९९८) (१३०९७) (१४२६१) (१४८७६) (१५५३०) (१५६२०) (१५९८५) (१६१८१) (१६१८८) (१६१९६) (१६२६९) (१६२७०) (१६२८५) (१६३१६) (१६३३८) (१६६७२)

सीमा आणि भुमापन चिन्हे :



हा गाव नमूना क्रमांक ७ दिनांक १०/०९/२०२३:०५:४९:२१ PM रोजी डिजिटल स्वाक्षरीत केला आहे व गाव नमूना क्रमांक १२ चा डेटा स्वयंप्रमाणित असल्यामुळे ७/१२ अमिलेखावर वर कोणत्याही सही शिक्क्याची आवश्यकता नाही.
७/१२ डाउनलोड दि. : २०-१२-२०२४ : ११:०१:१० AM. वैधता पडताळणीसाठी <https://digitaltsatbara.mahabhumii.gov.in/dsdr/> या संकेत स्थळावर जाऊन 2606100001290789 हा क्रमांक वापरावा.

पृष्ठ क्र. २/३

Digitally signed

33

गाव नमुना बारा (पिकांची नोंदवही)

[महाराष्ट्र जमीन महसूल अधिकार अभिलेख आणि नोंदवह्या (तयार करणे व सुस्थितीत ठेवणे) नियम १९७१ यातील नियम २९]

गाव :- नेवासा खुर्द (५५७७१०)

तालुका :- नेवासा

जिल्हा :- अहमदनगर

गट क्रमांक व उपविभाग

१५७/६

वर्ष	हंगाम	खाते क्रमांक	पिकाखालील क्षेत्राचा तपशील					लागवडीसाठी उपलब्ध नसलेली जमीन		शेरा
			पिकाचा प्रकार	पिकांचे नाव	जल सिंचित	अजल सिंचित	जल सिंचनाचे साधन	स्वरूप	क्षेत्र	
(१)	(२)	(३)	(४)	(५)	(६)	(७)	(८)	(९)	(१०)	(११)
					हे.आर.चौ.मी	हे.आर.चौ.मी			हे.आर.चौ.मी	

टीप : ** सदरची नोंद मोबाइल ॲप द्वारे घेणेत आलेली आहे

